

Подписывайтесь на нас в социальных сетях и будьте в курсе всего, что происходит в городе!



#СвоихНеБросаем

Городская газета

АРХАНГЕЛЬСК – ГОРОД ВОИНСКОЙ СЛАВЫ

ЛЮДИ И СОБЫТИЯ • ПОЛИТИКА И ЭКОНОМИКА • КУЛЬТУРА И СПОРТ



ЕЖЕНЕДЕЛЬНОЕ
ИЗДАНИЕ
АДМИНИСТРАЦИИ
ОБЛАСТНОГО
ЦЕНТРА

→ № 62 (1155),
12 августа 2022 года

«Золото» на пляже

Выпускница спортивной школы №1 Елизавета Лудкова завоевала золото на этапе чемпионата России по пляжному волейболу в Северодвинске. Ее напарницей была Мария Егорова. Поздравляем спортсменок и желаем новых побед!



Дачная амнистия

Государство упрощает процесс оформления в собственность бытовой недвижимости.

Бытовая недвижимость – это жилые помещения, квартиры, комнаты в многоквартирных домах, жилые и садовые дома, индивидуальные гаражи, объекты вспомогательного использования, в том числе хозяйственные постройки.

Для государства бытовая недвижимость – значимая составляющая экономики, которой уделяется большое внимание, поскольку оборот недвижимого имущества – один из важных показателей, влияющих на динамику развития регионов.

За последний год было принято несколько нормативных правовых актов в отношении бытовой недвижимости.

С 1 июля 2022 года вступили в силу новые изменения к «дачной амнистии», которые продлятся до 1 марта 2031 года. Теперь граждане могут оформить бесплатно в собственность земельный участок и расположенный на нем жилой дом, которые находятся в государственной или муниципальной собственности. Благодаря новым изменениям сняты административные барьеры при легализации прав граждан на жилые дома, возведенные до мая 1998 года, и земельные участки под ними.

Правительство страны активно работает и над сокращением сроков оформления бытовой недвижимости. Так, в мае 2022 года президентом Российской Федерации подписан закон, которым сокращен срок проведения процедур кадастрового учета и регистрации прав в отношении бытовой недвижимости: он составляет пять рабочих дней, если пакет документов поступит в регистрирующий орган через офисы МФЦ, и три рабочих дня, если пакет документов поступает напрямую в электронном виде.

Сегодня если документы на регистрацию поступили в Росреестр в электронном виде и к ним отсутствуют замечания, то оформить бытовую недвижимость можно за один день.

В отношении бытовой недвижимости сокращены сроки проведения кадастровых работ. Так, срок по договору подряда на выполнение кадастровых работ в отношении земельных участков, предназначенных для ведения личного подсобного хозяйства, садоводства, огородничества, строительства гаражей для собственных нужд или индивидуального жилищного строительства, не должен превышать трех рабочих дней.

– С января по май 2022 года Управлением Росреестра по Архангельской области и Ненецкому автономному округу совершено 24 817 учетно-регистрационных действий в отношении бытовой недвижимости, при этом более семи тысяч заявлений подано в электронном виде, – отметила заместитель руководителя Управления Росреестра по Архангельской области и Ненецкому автономному округу **Наталья Батюк**.

С 1 по 30 июля в региональное управление Росреестра поступило 7167 заявлений на государственный кадастровый учет и государственную регистрацию прав, сообщила пресс-служба Управления Росреестра по Архангельской области и Ненецкому автономному округу.



Готовимся к новым соревнованиям

Спортсмены отделения легкой атлетики спортивной школы №1 активно готовятся к новому соревновательному сезону.

Последний месяц лета они проведут на сборах в Котласском районе на базе лагеря «Ватса-парк».

Под руководством тренера **Сергея Ушанова** ребята не только приобретут отличную спортивную форму, но и с пользой отдохнут!





Кружки «Маймаксы» вас ждут

Сотрудники КЦ «Маймакса» проводят интересные игровые программы для детей.

Вместе с проведением мероприятий КЦ «Маймакса» в эти летние дни проводит набор в клубные формирования.

Бесплатные кружки и студии:
– Декоративно-прикладное искусство «Волшебный клубок» – от 7 лет;
– Вокальный коллектив народной песни «Клевер» – от 5 лет;
– Вокальная студия «Созвучие» – от 7 лет;
– Образцовая изостудия «Палитра» – от 10 лет;
– Образцовый танцевальный коллектив «Золотой ключик» – от 7 лет;
– Вокальная группа «Радость»
Платные кружки и студии:
– Занятия по английскому языку – 7-9 лет;
– Вокальная студия «Созвучие» – от 5 до 7 лет;
– Студия оздоровительных танцев «Хорошее самочувствие» – от 35 лет
– Роспись по шелку «Батик» – от 18 лет;
Запись производится по адресу:
ул. Лесотехническая, д. 1, корп. 1 либо в группе культурного центра.
Справки по телефону: 29-69-24.



Фото: ИЦКЦ

Праздник для тружеников железной дороги

«Исакогорско-Цигломенский культурный центр» принял участие в праздновании Дня железнодорожника на площади у филиала «Исакогорский».

Для гостей и жителей округа состоялся праздничный концерт. Музыкальными номерами поздравили творческие коллективы «Исакогорско-Цигломенского культурного центра».

Также культурный центр подготовил интерактивные площадки для детей.

В них вошли: логические игры-шахматы и шашки, активные игры-бродилки, «лопни шарики», железная дорога, мастер-классы по верховой набойке, созданию кукол-дорожниц, брелоков, батуты, катание на лошадках (КСК «Каприоль»), детские карусели, сладкая вата, современный мечевой бой («Рыкар»).

Гостей и жителей округа поздравили глава Исакогорского и Цигломенского округов **Николай Боровиков**, депутат Архангельской гордумы **Владимир Хотеновский**, председатель Архангельского регионального Совета ветеранов Северной железной дороги **Надежда Щеголева**, представитель Исакогорского женсовета **Елена Казакова**.



Праздник в Новой деревне

Около 150 жителей и гостей собрались в Новой деревне, что в Октябрьском округе Архангельска для того, чтобы душевно, радостно, по-простому и по-русски отметить День деревни.

А накануне активные жители создали на остановке красивый цветник. Делали его все вместе.



ТОСы помогают жителям

В Архангельске на субсидию из муниципального бюджета реализуется 14 социально значимых проектов ТОС

В конкурсах этого года 14 заявок от ТОСов города выиграли субсидию из городского бюджета. Среди проектов – благоустройство территорий, и праздники!

Одну из субсидий получил ТОС «Кемский» и проект «Проведение массовых мероприятий». 10 лет назад ТОС возродил «Первянские гулянья». Ежегодно жители готовятся к празднику. В этом году на субсидию города активисты организовали субботники, провели отсыпку территории и создали клумбы и фотозоны на территории набережной реки Соломбалки.

Другой проект-победитель конкурса – «Восстановление дороги по ул. Шестакова А. В.» ТОСа «Шестаковичи». В ходе реализации проекта поэтапно восстановлено дорожное полотно протяженностью 240 метров и шириной 4 метра.

ТОС «Имени Адмирала Макарова» стал победителем предыдущего конкурса с проектом «Валка тополей». Рядом с до-



мами ТОСа разрослись тополя, которые представляли опасность для жителей, построек и линий электропередач. Всего сведено и распилено на дрова 55 аварийных деревьев. Инициативные граждане своими силами погрузили дрова и представили их нуждающимся жителям. В 2023 году ТОС планирует продолжить проект.

Сейчас проводится третий в этом году конкурс для ТОСов, в рамках которого они могут получить 413 тысяч рублей. До 16 августа можно подать заявки.



Новые тротуары

На ремонт и прокладку более 1000 квадратных метров тротуаров в Исакогорском и Цигломенском округах выделено порядка 1 643 тыс.рублей.

Наиболее масштабные работы ведутся на отрезках тротуаров по улицам Придорожной, 2-й рабочий квартал, Мира, Пирсовой, Стивидорской, Макарова и другим.

На фото: тротуар на Дежневцев, в районе дома 29, пр. Новый, 13, Адмирала Макарова, 30.



Колокольные звоны над Малыми Корелами

В музее состоялся день Святого Преподобного Макария Унженского

Александр ГАВЗОВ,
фото автора

В 14-м веке преподобного Макария заметили с миссией вблизи Каргополя. Он проповедовал христианскую веру среди мордвы, чувашей и татар и основал известную Макарьевскую пустынь.

Святой Макарий Унженский был одним из самых почитаемых святых на Севере. Его именем называли часовни. Та, что теперь стоит в музее, была перевезена в 1972 году из Плесецкого района.

В 2002 году епископ Архангельский и Холмогорский Тихон переосвятил ее на территории музея. Так вновь пошла традиция славить имя преподобного и возрождать звонарное ремесло.

Память святого почтили молебном и колокольными звонами.

Настоятель Лявленской церкви отец Владимир провел у Макарьевской часовни водосвятный молебен, напомнил собравшимся, кем был Святой Макарий Унженский и Желтоводский, один из почитаемых на Севере святых.

Затем в течение нескольких часов в Каргопольско-Онежском секторе звучали колокола: дети и взрослые могли побыть звонарями.

Экскурсовод Людмила Тарасова провела на переносной звоннице мастер-классы для всех желающих.

– На звоннице Макарьевской часовни учился долгими вечерами и отработывал свое мастерство колокольного звона наш музейный звонарь Иван Данилов. В настоящее время у нас появилась здесь переносная звонница, и мы всех желающих и гостей обучаем этому мастерству, – рассказала заведующая экскурсионным отделом музея «Малые Корель» Людмила Тарасова.

Без колокольных звонов в Малых Карелах не обходится ни одно народное гулянье.

– Моя мама – Наталья Яковлевна Никулина – уроженка Каргопольского района. И у нас там есть Макарьевские озера, часовни. Специально приехали в этот день, чтобы поклониться. Мы отдали свою дань памяти нашим предкам, – рассказала гость праздника Людмила Квашина из Каргополя.

Участниками праздника стали и ведущие передачи «Доброе утро, Поморье!» Мария Воробьева и Андрей Кардаш.



Кто живет в Арктике?

В «Сиверко» готовится к открытию мини-музей «Белый медвежонок»

В рамках реализации проекта «Бюджет твоих возможностей» во втором корпусе детского сада № 157 закончены работы по оформлению стен мини-музея: они раскрашены арктическими пейзажами

– Наши дошколята уже могут увидеть фигуры животных Арктики. Это белый медведь, песец, нарвал, детеныш тюленя белек, полярная куропатка. Фигуры животных выполнены в натуральную величину, – рассказала заведующая детским садом №157 Ольга Назаренко.

Первые экспонаты для музея подарили сотрудники Северного управления по гидрометеорологии.

Дошколята могут познакомиться с метеорологическими приборами, которые используют полярники. Музеем предоставлены фотографии с исследовательского судна «Михаил Сомов».

Сейчас педагоги детского сада устанавливают палатку полярника.

В программное обеспечение интерактивного пола уже внесена игра «Кто живет в Арктике?».



Опыт материнства

В КЦ «Соломбала-Арт» стартовал уникальный для Архангельска и области проект «Арт-мамы».



25 горожанок посетили первое занятие, где поделились опытом материнства, получили психологическую поддержку специалиста.

Проект стал победителем конкурса проектов Школы молодых лидеров «Профстарт», получивший финансовую поддержку из городского бюджета.

– Это площадка для мам, которая поможет их эмоциональной разгрузке, а также в решении вопросов воспитания детей. В расписании «Арт-мам» – занятия по лепке из глины и изобразительному искусству, а также лекции об организации режима дня и сна ребенка, тренинги по снятию эмоционального напряжения, – рассказала руководитель проекта Алла Шестакова.



Фото: КЦ «Соломбала-Арт»

Любовь Тимофеевко: фронтовая судьба в 19 лет

Ветеран УФСИН России по Архангельской области, участница Великой Отечественной войны
Любовь Леонтьевна Тимофеевко отметила 100 лет



Александр НИКОЛАЕВ,
фото: Иван МАЛЫГИН

По состоянию здоровья и в связи с особым уходом, в котором она нуждается постоянно, Любовь Леонтьевна сейчас проживает в социальном учреждении.

В этот знаменательный день поздравить ее пришли не только родные, но и руководство ведомства, а также руководители области и областные депутаты.

Заместитель начальника регионального Управления федеральной службы исполнения наказаний **Владимир Тропов**, председатель Совета ветеранов УФСИН **Александр Павлович Кузьмин**, председатель ветеранской организации аппарата Управления **Юрий Принцев** высказали самые теплые слова пожеланий в адрес юбиляра **Любови Тимофеевко**, вручили ей цветы и подарки.

С красивой датой ветерана пришли поздравить депутат Архангельского областного Собрания **Михаил Авалиани**, заместитель председателя правительства Архангельской области **Олеся Старжинская** и заместитель министра – начальник управления труда и занятости населения **Павел Шевелев**.

В адрес юбиляра прозвучало много теплых слов благодарности и восхищения ее жизнелюбием, а также пожеланий крепкого здоровья и долголетия!

Любовь Леонтьевна родилась в 1922 году в деревне Усть-Вага Виноградовского района Архангельской области. Еще до войны ей предложили поработать в спецчасти Березниковского исправительно-трудового лагеря.

В 19 лет началась ее фронтовая судьба. На территории Архангельской области в годы войны было сформировано более 120 различных воинских подразделений.

Любовь Леонтьевна была зачислена в батальон воздушного наблюдения, оповещения и связи. С наблюдательного поста она должна была определять тип самолета, высоту его полета, на-

правление и сообщать о налете противника.

На память о той страшной войне Любови Тимофеевко осталась пара фотографий молодой девчонки в шинели, запись в военном билете: «Принимала участие в обороне Советского Заполярья», медаль «За победу над Германией» и множество других наград. После войны Тимофеевко вернулась работать в уголовно-исполнительную систему, где заняла должность в спецчасти.

Любовь Тимофеевко награждена орденом Отечественной войны 2-й степени, отмечена большим количеством юбилейных медалей.

Любовь Леонтьевна призналась гостям, что не верит, что ей 100 лет. Секрет долголетия она раскрыла своей большой семье.

– Бабушка очень следила за своим питанием, она всегда жила по распорядку, нас всех тоже, можно сказать, строила: всегда и во всем четкий распорядок и хорошее питание, – поделилась **Ирина Берденникова**, внучка Любови Тимофеевко.

К ста годам у Любови Леонтьевны есть главное богатство – две дочери, три внучки, один внук и семь правнучек. Ей все желали только крепкого здоровья.

Олеся Старжинская отметила, что ветераны Великой Отечественной войны находятся в зоне особого внимания представителей власти.

Так, зампред напомнила о системе кураторства в регионе, введенной по поручению губернатора **Александра Цыбульского**: с июня 2021 года за каждым участником и инвалидом Великой Отечественной войны, проживающим на территории Архангельской области, закреплен куратор от правительства Архангельской области и исполнительных органов государственной власти региона.

– Своим подвигом ветераны заслужили нашего самого пристального внимания и достойных условий жизни. Без внимания не оставлен ни один из наших ветеранов. Мы взаимодействуем с ними лично, знакомы с их родственниками, всегда находимся с ними на связи и гото-



вы оказывать максимальную поддержку в решении любых насущных вопросов, – подчеркнула Олеся Борисовна.

Добавим, что ветераны Великой Отечественной войны Архангельской области пользуются такими мерами социальной поддержки, как компенсация расходов на оплату жилых помещений и коммунальных услуг, адресная социальная помощь на улучшение социально-бытового положения, ежегодная денежная выплата ко Дню Победы, компенсация расходов на газификацию объектов индивидуального жилищного строительства, санаторно-курортное лечение в Центре реабилитации «Родник».

При этом, как особо подчеркнул министр труда, занятости и социального развития Архангельской области **Сергей Свиридов**, ежегодные денежные выплаты ко Дню Победы в размере 20 тысяч рублей назначаются гражданам без их обращения на основании имеющихся в Архангельском областном центре социальной защиты населения документов, подтверждающих отнесение гражданина к инвалиду или участнику Великой Отечественной войны.

Неразлучники для друзей из Индии

Новые друзья Совета ветеранов – иностранные студенты СГМУ


Иностранные студенты СГМУ уже не раз становились гостями общественной организации. Знакомились с музеем городского Совета ветеранов, историей и культурой Архангельской области, встречались с участниками и детьми Великой Отечественной войны.

А еще – принимали участие в мастер-классах, например, по изготовлению славянского оберега – куклы «Неразлучники».

– Под чутким руководством наставников у ребят получились милые сувениры, которые не раз напомнят им о гостеприимстве и теплом общении.

Надо отметить, что студенты сосредоточенно и с большим интересом занимались непривычной для них кропотливой работой. Ветераны отметили их старание. Конечный результат тоже получился замечательным, – рассказала заместитель председателя городского Совета ветеранов **Светлана Романова**.

На память о знакомстве студенты из Индии подарили ветеранам фотоколлаж.



Каникулы на веслах

На базе школы № 62 более 20 лет работает турклуб «3x15»

Его воспитанники проходят и подготовку к туристских соревнованиям, принимают участие в выездных мероприятиях, пеших походах.

На этот раз ребята сели на весла. – Участие в 11-дневном сплаве принимают около 30 человек – ученики школы, их родители, педагоги и активисты клуба. Маршрут группы начался с деревни Кузомень. Десятки километров по реке, дождь, концерт, рыбалка, песни под гитару, еда на костре и еще много-много всего! – рассказал руководитель турклуба «3x15» Владимир Новиков.



Поздравляем нашу команду!

Команда «Максимум» прошла в финал конкурса «Флагманы образования»

В Москве завершился второй этап очного полуфинала Всероссийского профессионального конкурса «Флагманы образования. Муниципалитет» президентской платформы «Россия – страна возможностей» для команд Центрального, Северо-Западного, Северо-Кавказского и Южного федеральных округов.

Конкурс реализуется в рамках федерального проекта «Социальные лифты для каждого» национально-го проекта «Образование» при поддержке Минпросвещения России.

С приветственным словом к участникам обратился первый заместитель Министра просвещения Российской Федерации Александр Бугаев.

– Конкурс «Флагманы образования. Муниципалитет» объединил ведущих специалистов в сфере образования, педагогов и управленцев. Позади у вас – большая часть испытаний конкурса, на которых



вы успели проявить свои аналитические навыки, умение решать проблемы разного профиля. Уверен, что приобретенный за время состязания опыт будет полезен в работе над задачами актуальной образовательной повестки вашего региона, а новые знакомства станут залогом формирования долгосрочного сотрудничества и обмена идеями, – отметил Александр Бугаев.

Заявки на участие в конкурсе подали более 8 тысяч человек из 81 региона России. В полуфинал вышли 120 команд управленцев и руководителей образовательных организаций из восьми федеральных округов страны, показавших наилучшие результаты по итогам дистанционного тестирования.

В финал по итогам второго этапа вышли 15 команд: три команды

из Чеченской Республики, по две команды из Волгоградской области, Краснодарского и Ставропольского краев, по одной команде из Архангельской, Белгородской, Калужской, Костромской, Липецкой и Ярославской областей.

В рамках конкурсных испытаний команды участвовали в кейс-турнире и проблемно-аналитической игре. Кроме того, для них провели проектную сессию, фотокросс и воркшоп.

Конкурсанты приняли участие в обширной деловой и образовательной программах. В первый день полуфинала в Общественной палате РФ состоялось обсуждение проблем и задач нравственно-патриотического воспитания молодежи и роли муниципальных команд системы образования в этом направлении. В заключительный день состязаний в Государственной Думе Российской Федерации участники обсудили финансово-экономические механизмы развития системы образования.

Конкурсанты прослушали лекции «Профориентация сегодня:

взгляд в будущее», «Инновационное образовательное поведение – Диалогика решений и действий». Они стали участниками проектной сессии «Муниципальное образовательное событие как проект».

Все полуфиналисты получили удостоверения о повышении квалификации.

Победители конкурса «Флагманы образования. Муниципалитет» получат возможность войти в кадровый резерв, пройти обучение по программе переподготовки по специальности «менеджер» на базе Института управления образованием РАО, стажировку в лучших образовательных организациях страны, а также им вручат призы от партнеров конкурса.

Команда департамента образования Архангельска заняла третье место среди 54 команд, от второго места их отделяет всего 0,34 балла.

Участниками конкурса стали коллективы со всей России, которые успешно прошли в полуфинал. Впереди у «Максима» – подготовка к финалу!



Медаль спецназовцу

В Архангельске сотруднику Росгвардии вручили медаль «За отвагу».

Начальник Управления Росгвардии по Архангельской области полковник полиции Андрей Горбунов вместе с первым заместителем губернатора региона Ваге Петросяном посетили расположение СОБР Росгвардии.

Здесь они ознакомились с условиями несения службы и учебно-материальной базой спецподразделения.

В ходе встречи с личным составом полковник полиции Горбунов провел церемонию награждения.

Начальник территориального управления Росгвардии вручил медаль «За отвагу» спецназовцу, удостоенному государственной награды с формулировкой «за личное мужество и отвагу, проявленные при выполнении служебно-боевых задач».

Вице-губернатор Поморья Ваге Петросян присоединился к поздравлениям и наградил соборца памятным подарком. В своем обращении к росгвардейцам, Ваге Самвелович отметил высокий профессионализм, сплоченность и верность долгу сотрудников отряда «Архангел», пожелал всем крепкого здоровья и дальнейших успехов в службе на благо Отечества.

Боксерский клуб «Фанат» переходит в спортивную школу «Каскад»

Боксерский клуб «Фанат» существует в Архангельске с 1997 года и работает на базе Солонбальского дома детского творчества. Однако в скором времени боксерский клуб перейдет в спортивную школу «Каскад».

В этом случае для спортсменов откроются большие перспективы. В том числе они смогут принимать участие в официальных соревнованиях и проходить спортивную подготовку. В настоящее время в самой школе «Каскад» к этому переходу готовятся. Пока дата приема боксеров клуба «Фанат» в спортивную школу неофициально заявлена на 1 января 2023 года.

Ситуацию прокомментировала директор спортивной школы «Каскад» Татьяна Коршунова:

– В настоящее время мы рассматриваем перевод воспитанников клуба «Фанат» в спортивную школу «Ка-



скад» с 1 января следующего года. Соответственно, спортсмены, которые пройдут медицинский допуск по боксу, будут зачислены в спортивную школу на спортивную подготовку. Тем, кто не пройдет, им будет предложена общеразвивающая программа по боксу. Таким

образом, детям дается возможность официально выступать на соревнованиях различного уровня. И получать квалификационные спортивные разряды. И на сегодняшний день пока, по неофициальной информации, мы готовимся принять более ста детей.

При этом боксерский клуб сохраняет за собой учеников и спортивный зал, расположенный в районе Первых Пятилеток. В настоящее время в клубе «Фанат» под руководством опытного тренера и наставника Федора Гладкова бесплатно занимается 102 ребенка.

**АДМИНИСТРАЦИЯ ГОРОДСКОГО ОКРУГА
 «ГОРОД АРХАНГЕЛЬСК»
 ПОСТАНОВЛЕНИЕ**
 от 2 августа 2022 г. № 1461

О проведении сельскохозяйственной ярмарки

В соответствии с Федеральным законом от 28 декабря 2009 года № 381-ФЗ «Об основах государственного регулирования торговой деятельности в Российской Федерации», Порядком организации деятельности ярмарок по продаже товаров (выполнению работ, оказанию услуг) на территории Архангельской области, утвержденным постановлением администрации Архангельской области от 27 августа 2007 года № 155-па, в целях упорядочения торговли Администрация городского округа «Город Архангельск» **постановляет:**

1. Провести с 1 августа 2022 года по 31 октября 2022 года сельскохозяйственную ярмарку в территориальном округе Варавино-Фактория по адресу: г. Архангельск, ул. Никитова, д. 10 и установить следующий режим ее работы: ежедневно с 10 до 19 часов, без перерыва на обед.
2. Определить организатором ярмарки индивидуального предпринимателя Нилова Дмитрия Владимировича.
3. Опубликовать постановление в газете «Архангельск – город воинской славы» и на официальном информационном интернет-портале городского округа «Город Архангельск».
4. Настоящее постановление вступает в силу с момента опубликования и распространяется на правоотношения, возникшие с 1 августа 2022 года.

Глава городского округа «Город Архангельск»

Д. А. Морев

**АДМИНИСТРАЦИЯ ГОРОДСКОГО ОКРУГА
 «ГОРОД АРХАНГЕЛЬСК»
 ПОСТАНОВЛЕНИЕ**
 от 2 августа 2022 г. № 1463

О внесении изменений в Порядок предоставления гарантий и компенсаций, связанных с переездом, лицам, работающим в органах местного самоуправления городского округа «Город Архангельск», муниципальных органах городского округа «Город Архангельск», муниципальных учреждениях городского округа «Город Архангельск», расположенных в приравненных к районам Крайнего Севера местностях

1. Внести в Порядок предоставления гарантий и компенсаций, связанных с переездом, лицам, работающим в органах местного самоуправления городского округа «Город Архангельск», муниципальных органах городского округа «Город Архангельск», муниципальных учреждениях городского округа «Город Архангельск», расположенных в приравненных к районам Крайнего Севера местностях, утвержденным постановлением Администрации городского округа «Город Архангельск» от 1 октября 2021 года № 1988 (с изменениями), следующие изменения:
 - а) абзац первый пункта 6 изложить в следующей редакции:

«6. Стоимость провоза багажа компенсируется из расчета не более пяти тонн на семью (независимо от количества выезжающих членов семьи работника) по фактическим расходам в пределах территории Российской Федерации, но не свыше тарифов, предусмотренных для перевозок железнодорожным транспортом до ближайшей к новому месту проживания железнодорожной станции.»
 - б) пункт 10 изложить в следующей редакции:

«10. Выплата компенсации стоимости переезда к новому постоянному месту жительства в связи с расторжением трудового договора производится по последнему месту работы при предоставлении документов, перечисленных в пункте 9 настоящего Порядка, и документа, подтверждающего факт регистрации по новому месту жительства.»
2. Опубликовать постановление в газете «Архангельск – город воинской славы» и на официальном информационном интернет-портале городского округа «Город Архангельск».
3. Настоящее постановление вступает в силу со дня его официального опубликования и распространяется на правоотношения, возникшие с 1 марта 2022 года.

Глава городского округа «Город Архангельск»

Д. А. Морев

**АДМИНИСТРАЦИЯ ГОРОДСКОГО ОКРУГА
 «ГОРОД АРХАНГЕЛЬСК»
 ПОСТАНОВЛЕНИЕ**
 от 3 августа 2022 г. № 1468

О плате за содержание жилого помещения для нанимателей жилых помещений по договорам социального найма и договорам найма жилых помещений в многоквартирном доме по ул. Тимме Я., 22 и о внесении изменений в приложения к отдельным постановлениям Администрации муниципального образования «Город Архангельск»

В соответствии со статьями 154 и 156 Жилищного кодекса Российской Федерации, статьей 30 Устава городского округа «Город Архангельск», разделом 2 Положения об установлении тарифов и размера платы Администрацией муниципального образования «Город Архангельск», утвержденного постановлением мэрии города Архангельска от 21 декабря 2015 года № 69, Администрация городского округа «Город Архангельск» **постановляет:**

1. Установить размер платы за содержание жилого помещения для нанимателей жилых помещений по договорам социального найма и договорам найма жилых помещений в многоквартирном доме по адресу: г. Архангельск, ул. Тимме Я., д. 22 в размере 28 руб. 50 коп. за 1 кв. м общей площади жилого помещения в месяц в соответствии с решением общего собрания членов и собственников помещений товарищества собственников жилья «Тимме, 22» от 30 мая 2022 года № 1.
2. Внести в приложение к постановлению Администрации муниципального образования «Город Архангельск» от 30 октября 2018 года № 1335 «О плате за содержание жилого помещения для нанимателей жилых помещений по договорам социального найма и договорам найма жилых помещений в многоквартирных домах муниципального образования «Город Архангельск», о внесении изменений в приложения к отдельным постановлениям мэрии города Архангельска и Администрации муниципального образования «Город Архангельск» (с изменениями) изменение, исключив пункт 68.
3. Внести в приложение к постановлению Администрации муниципального образования «Город Архангельск» от 25 февраля 2020 года № 366 «О плате за содержание жилого помещения для нанимателей жилых помещений по договорам социального найма и договорам найма жилых помещений в многоквартирных домах муниципального образования «Город Архангельск» (с изменениями) изменение, исключив пункт 53.
4. Опубликовать постановление в газете «Архангельск – город воинской славы» и на официальном информационном интернет-портале городского округа «Город Архангельск».
5. Настоящее постановление вступает в силу с момента опубликования.

Глава городского округа «Город Архангельск»

Д. А. Морев

**АДМИНИСТРАЦИЯ ГОРОДСКОГО ОКРУГА
 «ГОРОД АРХАНГЕЛЬСК»
 ПОСТАНОВЛЕНИЕ**
 от 3 августа 2022 г. № 1469

О плате за содержание жилого помещения для нанимателей жилых помещений по договорам социального найма и договорам найма жилых помещений в многоквартирных домах городского округа «Город Архангельск», о внесении изменений в приложения к отдельным постановлениям мэрии города Архангельска, Администрации муниципального образования «Город Архангельск», Администрации городского округа «Город Архангельск» и о признании утратившим силу приложения к постановлению Администрации муниципального образования «Город Архангельск» от 19 августа 2019 года № 1224

В соответствии со статьями 154 и 156 Жилищного кодекса Российской Федерации, статьей 30 Устава городского округа «Город Архангельск», разделом 2 Положения об установлении тарифов и размера платы Администрацией муниципального образования «Город Архангельск», утвержденного постановлением мэрии города Архангельска от 21 декабря 2015 года № 69, решениями общих собраний собственников помещений в многоквартирных домах Администрация городского округа «Город Архангельск» **постановляет:**

1. Установить размер платы за содержание жилого помещения для нанимателей жилых помещений по договорам социального найма и договорам найма жилых помещений в многоквартирных домах городского округа «Город Архангельск» согласно приложению к настоящему постановлению.
- Размер платы за содержание жилого помещения для нанимателей жилых помещений по договорам социального найма и договорам найма жилых помещений в многоквартирных домах соразмерен перечню, объемам и качеству услуг и работ, утвержденным решениями общих собраний собственников помещений по каждому многоквартирному дому.
2. Внести в приложение к постановлению мэрии города Архангельска от 8 июля 2011 года № 308 «О плате за содержание и ремонт жилого помещения для нанимателей жилых помещений по договорам социального найма и договорам найма жилых помещений в многоквартирных домах муниципального образования «Город Архангельск» (с изменениями) изменение, исключив пункт 114.
3. Внести в приложение к постановлению мэрии города Архангельска от 10 января 2013 года № 3 «О плате за содержание и ремонт жилого помещения для нанимателей жилых помещений по договорам социального найма и договорам найма жилых помещений в многоквартирных домах муниципального образования «Город Архангельск» (с изменениями) изменение, исключив пункт 77.
4. Внести в приложение к постановлению мэрии города Архангельска от 9 октября 2014 года № 814 «О плате за содержание и ремонт жилого помещения для нанимателей жилых помещений по договорам социального найма и договорам найма жилых помещений в многоквартирных домах муниципального образования «Город Архангельск» (с изменениями) изменение, исключив пункт 17.
5. Внести в приложение к постановлению мэрии города Архангельска от 7 октября 2015 года № 858 «О плате за содержание жилого помещения для нанимателей жилых помещений по договорам социального найма и договорам найма жилых помещений в многоквартирных домах муниципального образования «Город Архангельск» (с изменениями) изменение, исключив пункт 15.
6. Внести в приложение к постановлению Администрации муниципального образования «Город Архан-

гельск» от 28 сентября 2018 года № 1187 «О плате за содержание жилого помещения для нанимателей жилых помещений по договорам социального найма и договорам найма жилых помещений в многоквартирных домах муниципального образования «Город Архангельск», о внесении изменений в приложения к отдельным постановлениям Администрации муниципального образования «Город Архангельск», о внесении изменений в постановление Администрации муниципального образования «Город Архангельск» от 27.07.2018 № 946, о признании утратившим силу приложения к постановлению Администрации муниципального образования «Город Архангельск» от 10.03.2017 № 244 и о признании утратившим силу постановления Администрации муниципального образования «Город Архангельск» от 06.08.2018 № 973» (с дополнением и изменениями) изменение, исключив пункт 4.

7. Внести в приложение к постановлению Администрации муниципального образования «Город Архангельск» от 30 октября 2018 года № 1335 «О плате за содержание жилого помещения для нанимателей жилых помещений по договорам социального найма и договорам найма жилых помещений в многоквартирных домах муниципального образования «Город Архангельск», о внесении изменений в приложения к отдельным постановлениям мэрии города Архангельска и Администрации муниципального образования «Город Архангельск» (с изменениями) изменения, исключив пункты 14, 65.
 8. Внести в приложение к постановлению Администрации муниципального образования «Город Архангельск» от 18 февраля 2020 года № 308 «О плате за содержание жилого помещения для нанимателей жилых помещений по договорам социального найма и договорам найма жилых помещений в многоквартирных домах муниципального образования «Город Архангельск» (с изменениями) изменение, исключив пункт 40.
 9. Внести в приложение к постановлению Администрации муниципального образования «Город Архангельск» от 19 февраля 2020 года № 327 «О плате за содержание жилого помещения для нанимателей жилых помещений по договорам социального найма и договорам найма жилых помещений в многоквартирных домах муниципального образования «Город Архангельск» (с изменениями) изменение, исключив пункт 52.
 10. Внести в приложение к постановлению Администрации муниципального образования «Город Архангельск» от 25 февраля 2020 года № 366 «О плате за содержание жилого помещения для нанимателей жилых помещений по договорам социального найма и договорам найма жилых помещений в многоквартирных домах муниципального образования «Город Архангельск» (с изменениями) изменения, исключив пункты 10, 22, 48.
 11. Внести в приложение к постановлению Администрации муниципального образования «Город Архангельск» от 25 февраля 2020 года № 368 «О плате за содержание жилого помещения для нанимателей жилых помещений по договорам социального найма и договорам найма жилых помещений в многоквартирных домах муниципального образования «Город Архангельск» (с изменениями) изменение, исключив пункт 64.
 12. Внести в приложение к постановлению Администрации городского округа «Город Архангельск» от 22 июля 2021 года № 1473 «О плате за содержание жилого помещения для нанимателей жилых помещений по договорам социального найма и договорам найма жилых помещений в многоквартирных домах муниципального образования «Город Архангельск», о внесении изменений в приложения к отдельным постановлениям мэрии города Архангельска и Администрации муниципального образования «Город Архангельск», в приложение к постановлению Администрации городского округа «Город Архангельск» от 4 марта 2021 года № 415 и о признании утратившим силу приложение к постановлению Администрации муниципального образования «Город Архангельск» от 5 июня 2019 года № 761» (с изменением) изменение, исключив пункт 8.
 13. Внести в приложение к постановлению Администрации городского округа «Город Архангельск» от 24 сентября 2021 года № 1948 «О плате за содержание жилого помещения для нанимателей жилых помещений по договорам социального найма и договорам найма жилых помещений в многоквартирных домах городского округа «Город Архангельск», о внесении изменений в приложения к отдельным постановлениям мэрии города Архангельска и Администрации муниципального образования «Город Архангельск», о признании утратившими силу приложений к отдельным постановлениям Администрации муниципального образования «Город Архангельск» и постановления мэрии города Архангельска от 26 сентября 2013 года № 639» изменение, исключив пункт 1.
 14. Признать утратившим силу приложение к постановлению Администрации муниципального образования «Город Архангельск» от 19 августа 2019 года № 1224 «О плате за содержание жилого помещения для нанимателей жилых помещений по договорам социального найма и договорам найма жилых помещений в многоквартирных домах муниципального образования «Город Архангельск» и о внесении изменения в приложение к постановлению Администрации муниципального образования «Город Архангельск» от 19.09.2018 № 1106».
 15. Опубликовать постановление в газете «Архангельск – город воинской славы» и на официальном информационном интернет-портале городского округа «Город Архангельск».
 16. Настоящее постановление вступает в силу с момента опубликования, за исключением положений, для которых настоящим пунктом предусмотрен иной срок вступления в силу.
- Положение пункта 13 настоящего постановления и пункта 2 приложения к настоящему постановлению распространяются на правоотношения, возникшие с 1 октября 2022 года.
- Положения пункта 12 настоящего постановления и пункта 4 приложения к настоящему постановлению распространяются на правоотношения, возникшие с 20 октября 2022 года.

Глава городского округа «Город Архангельск»

Д. А. Морев

ПРИЛОЖЕНИЕ
 к постановлению Администрации городского округа «Город Архангельск»
 от 3 августа 2022 г. № 1469

**РАЗМЕР ПЛАТЫ
 за содержание жилого помещения для нанимателей жилых помещений по договорам социального найма и договорам найма жилых помещений в многоквартирных домах городского округа «Город Архангельск»**

№ п/п	Адрес многоквартирного дома	Размер платы за содержание жилого помещения (рублей за 1 кв. м общей площади жилого помещения в месяц)	Основание (дата и № протокола общего собрания собственников многоквартирного дома)	Наименование управляющей организации
1	Ул. Воскресенская, 101	26,69	от 24.11.2020 № 1	ООО «УК «Воскресенский район»
2	Ул. Дачная, 38	31,30	от 14.06.2022 № 1	ООО «УК «МАЙСКИЙ ОКРУГ»
3	Просп. Дзержинского, 13	31,30	от 31.05.2022 № 1	ООО «УК «Воскресенский район»
4	Просп. Ломоносова, 286	23,33	от 07.05.2015 б/н	ООО «УК «ЦЕНТРАЛЬНЫЙ ОКРУГ»
5	Ул. Полины Осипенко, 5, корп. 1	23,60	от 30.05.2022 б/н	ООО «УК «Прогресс»
6	Наб. Северной Двины, 12	34,25	от 28.06.2022 № 1/2022	ООО «ЖЭУ ЗАВ ремстрой»
7	Ул. Советская, 36	31,30	от 28.06.2022 № 1	ООО «УК «СОЛОМБАЛЬСКИЙ ОКРУГ»
8	Ул. Тимме Я., 18, корп. 1	25,45	от 02.11.2020 № 1	ООО «УК «Воскресенский район»
9	Ул. Федота Шубина, 20	25,82	от 29.06.2022 № 1/2022	ООО «Индустрия»

**АДМИНИСТРАЦИЯ ГОРОДСКОГО ОКРУГА
 «ГОРОД АРХАНГЕЛЬСК»
 ПОСТАНОВЛЕНИЕ**
 от 3 августа 2022 г. № 1470

О плате за содержание жилого помещения для нанимателей жилых помещений по договорам социального найма и договорам найма жилых помещений в многоквартирном доме по просп. Ленинградскому, 354, корп. 1 и о признании утратившим силу пункта 1 постановления Администрации муниципального образования «Город Архангельск» от 27 декабря 2018 года № 1646

В соответствии со статьями 154 и 156 Жилищного кодекса Российской Федерации, статьей 30 Устава городского округа «Город Архангельск», разделом 2 Положения об установлении тарифов и размера платы Администрацией муниципального образования «Город Архангельск», утвержденного постановлением мэрии города Архангельска от 21 декабря 2015 года № 69, Администрация городского округа «Город Архангельск» **постановляет:**

1. Установить размер платы за содержание жилого помещения для нанимателей жилых помещений по договорам социального найма и договорам найма жилых помещений в многоквартирном доме по адресу: г. Архангельск, просп. Ленинградский, д. 354, корп. 1 в размере 32 руб. 00 коп. за 1 кв. м общей площади жилого помещения в месяц в соответствии с решением общего собрания собственников помещений и членов товарищества собственников жилья «Ленинградский 354/1» от 25 января 2022 года № 8/1.
2. Признать утратившим силу пункт 1 постановления Администрации муниципального образования «Город Архангельск» от 27 декабря 2018 года № 1646 «О плате за содержание жилого помещения для нанимателей жилых помещений по договорам социального найма и договорам найма жилых помещений в многоквартирном доме по просп. Ленинградскому, 354, корп. 1 и о признании утратившим силу постановления мэрии города Архангельска от 06.02.2013 № 87».
3. Опубликовать постановление в газете «Архангельск – город воинской славы» и на официальном информационном интернет-портале городского округа «Город Архангельск».
4. Настоящее постановление вступает в силу с момента опубликования.

Глава городского округа «Город Архангельск»

Д. А. Морев

**АДМИНИСТРАЦИЯ ГОРОДСКОГО ОКРУГА
 «ГОРОД АРХАНГЕЛЬСК»
 ПОСТАНОВЛЕНИЕ**
 от 4 августа 2022 г. № 1478

О плате за содержание жилого помещения для нанимателей жилых помещений по договорам социального найма и договорам найма жилых помещений в многоквартирных домах городского округа «Город Архангельск», о внесении изменений в приложения к отдельным постановлениям Администрации муниципального образования «Город Архангельск», в приложение к постановлению Администрации городского округа «Город Архангельск» от 11 июня 2021 года № 1102 и о признании утратившим силу приложения к постановлению Администрации городского округа «Город Архангельск» от 18 марта 2021 года № 525

В соответствии со статьями 154 и 156 Жилищного кодекса Российской Федерации, статьей 30 Устава го-

родского округа «Город Архангельск», разделом 2 Положения об установлении тарифов и размера платы Администрацией муниципального образования «Город Архангельск», утвержденного постановлением мэрии города Архангельска от 21 декабря 2015 года № 69, решениями общих собраний собственников помещений в многоквартирных домах Администрации городского округа «Город Архангельск» **постановляет:**

1. Установить размер платы за содержание жилого помещения для нанимателей жилых помещений по договорам социального найма и договорам найма жилых помещений в многоквартирных домах городского округа «Город Архангельск» согласно приложению к настоящему постановлению.

Размер платы за содержание жилого помещения для нанимателей жилых помещений по договорам социального найма и договорам найма жилых помещений в многоквартирных домах соразмерен перечню, объемам и качеству услуг и работ, утвержденным решениями общих собраний собственников помещений по каждому многоквартирному дому.

2. Внести в приложение к постановлению Администрации муниципального образования «Город Архангельск» от 3 октября 2018 года № 1208 «О плате за содержание жилого помещения для нанимателей жилых помещений по договорам социального найма и договорам найма жилых помещений в многоквартирных домах муниципального образования «Город Архангельск», о внесении изменений в приложение к постановлению мэрии города Архангельска от 07.10.2015 № 858 и о внесении изменения в приложение к постановлению Администрации муниципального образования «Город Архангельск» от 17.01.2017 № 40» (с изменениями) изменение, исключив пункт 7.

3. Внести в приложение к постановлению Администрации муниципального образования «Город Архангельск» от 8 ноября 2019 года № 1838 «О плате за содержание жилого помещения для нанимателей жилых помещений по договорам социального найма и договорам найма жилых помещений в многоквартирных домах муниципального образования «Город Архангельск», о внесении изменений в приложение к постановлению мэрии города Архангельска от 11.02.2015 № 115, в приложения к отдельным постановлениям Администрации муниципального образования «Город Архангельск» и в отдельные постановления Администрации муниципального образования «Город Архангельск» (с изменением) изменение, исключив пункт 5.

4. Внести в приложение к постановлению Администрации муниципального образования «Город Архангельск» от 25 февраля 2020 года № 366 «О плате за содержание жилого помещения для нанимателей жилых помещений по договорам социального найма и договорам найма жилых помещений в многоквартирных домах муниципального образования «Город Архангельск» (с изменениями) изменение, исключив пункт 57.

5. Внести в приложение к постановлению Администрации муниципального образования «Город Архангельск» от 4 марта 2020 года № 424 «О плате за содержание жилого помещения для нанимателей жилых помещений по договорам социального найма и договорам найма жилых помещений в многоквартирных домах муниципального образования «Город Архангельск», о внесении изменения в приложение к постановлению мэрии города Архангельска от 05.10.2015 № 845 и о внесении изменений в приложения к отдельным постановлениям Администрации муниципального образования «Город Архангельск» (с изменениями) изменения, исключив пункты 2, 6, 11.

6. Внести в приложение к постановлению Администрации муниципального образования «Город Архангельск» от 13 мая 2020 года № 798 «О плате за содержание жилого помещения для нанимателей жилых помещений по договорам социального найма и договорам найма жилых помещений в многоквартирных домах муниципального образования «Город Архангельск», о внесении изменений в приложения к отдельным постановлениям мэрии города Архангельска и Администрации муниципального образования «Город Архангельск», о признании утратившим силу приложения к постановлению Администрации муниципального образования «Город Архангельск» от 22.08.2017 № 981 и отдельных постановлений Администрации муниципального образования «Город Архангельск» (с изменениями) изменения, исключив пункты 15, 24.

7. Внести в приложение к постановлению Администрации муниципального образования «Город Архангельск» от 11 июня 2020 года № 1018 «О плате за содержание жилого помещения для нанимателей жилых помещений по договорам социального найма и договорам найма жилых помещений в многоквартирных домах муниципального образования «Город Архангельск», о внесении изменений в приложения к отдельным постановлениям Администрации муниципального образования «Город Архангельск» и о признании утратившим силу приложения к постановлению Администрации муниципального образования «Город Архангельск» от 02.02.2017 № 116» (с изменениями) изменение, исключив пункт 1.

8. Внести в приложение к постановлению Администрации муниципального образования «Город Архангельск» от 26 июня 2020 года № 1085 «О плате за содержание жилого помещения для нанимателей жилых помещений по договорам социального найма и договорам найма жилых помещений в многоквартирных домах муниципального образования «Город Архангельск», о внесении изменений в приложения к отдельным постановлениям мэрии города Архангельска и Администрации муниципального образования «Город Архангельск» (с изменением) изменения, исключив пункты 4, 11.

9. Внести в приложение к постановлению Администрации городского округа «Город Архангельск» от 11 июня 2021 года № 1102 «О плате за содержание жилого помещения для нанимателей жилых помещений по договорам социального найма и договорам найма жилых помещений в многоквартирных домах муниципального образования «Город Архангельск» и о внесении изменений в приложение к постановлению мэрии города Архангельска от 7 октября 2015 года № 858, в приложения к отдельным постановлениям Администрации муниципального образования «Город Архангельск», в постановление Администрации городского округа «Город Архангельск» от 12 марта 2021 года № 477 и приложение к нему и о признании утратившим силу приложений № 1 и 2 к постановлению Администрации муниципального образования «Город Архангельск» от 5 декабря 2018 года № 1488» (с изменением) изменения, исключив пункты 3, 5, 6, 12.

10. Признать утратившим силу приложение к постановлению Администрации городского округа «Город Архангельск» от 18 марта 2021 года № 525 «О плате за содержание жилого помещения для нанимателей жилых помещений по договорам социального найма и договорам найма жилых помещений в многоквартирных домах муниципального образования «Город Архангельск» и о внесении изменений в приложения к отдельным постановлениям Администрации муниципального образования «Город Архангельск».

11. Опубликовать постановление в газете «Архангельск – город воинской славы» и на официальном информационном интернет-портале городского округа «Город Архангельск».

12. Настоящее постановление вступает в силу с момента опубликования.

Глава городского округа «Город Архангельск»

Д. А. Морев

ПРИЛОЖЕНИЕ

к постановлению Администрации городского округа «Город Архангельск» от 4 августа 2022 г. № 1478

РАЗМЕР ПЛАТЫ за содержание жилого помещения для нанимателей жилых помещений по договорам социального найма и договорам найма жилых помещений в многоквартирных домах городского округа «Город Архангельск»

№ п/п	Адрес многоквартирного дома	Размер платы за содержание жилого помещения (рублей за 1 кв. м общей площади жилого помещения в месяц)	Основание (дата и № протокола общего собрания собственников многоквартирного дома)	Наименование управляющей организации
1	Ул. Вологодская, 42	23,90	от 09.02.2022 № 1/2022	ООО «УК «АРХСИТИ ГРУПП»
2	Ул. Воскресенская, 97, корп. 1	25,12	от 11.04.2022 № 1/2022	ООО «УК «АРХСИТИ ГРУПП»
3	Ул. Воскресенская, 101, корп. 2	23,90	от 26.05.2022 № 1/2022	ООО «УК «АРХСИТИ ГРУПП»
4	Ул. Воскресенская, 103	27,60	от 20.04.2022 № 1/2022	ООО «УК «АРХСИТИ ГРУПП»
5	Ул. Гайдара, 48, корп. 2	25,84	от 11.05.2022 № 1/2022	ООО «УК «АРХСИТИ ГРУПП»
6	Ул. Гайдара, 30	27,95	от 03.02.2021 № 1/2022	ООО «УК «АРХСИТИ ГРУПП»
7	Просп. Дзержинского, 17, корп. 1	27,00	от 10.06.2022 № 1/2022	ООО «УК «АРХСИТИ ГРУПП»
8	Просп. Московский, 43, корп. 3	22,45	от 16.12.2021 № 1/2021	ООО «УК «АРХСИТИ ГРУПП»
9	Просп. Новгородский, 178, корп. 1	25,90	от 08.07.2022 № 1/2022	ООО «УК «АРХСИТИ ГРУПП»
10	Просп. Обводный канал, 56	25,14	от 23.03.2022 № 1/2022	ООО «УК «АРХСИТИ ГРУПП»
11	Просп. Обводный канал, 69	25,15	от 24.06.2022 № 1/2022	ООО «УК «АРХСИТИ ГРУПП»
12	Ул. Поморская, 14	25,84	от 14.04.2022 № 1/2022	ООО «УК «АРХСИТИ ГРУПП»
13	Ул. Почтовый тракт, 30, корп. 2	27,10	от 29.04.2022 № 1/2022	ООО «УК «АРХСИТИ ГРУПП»
14	Просп. Советских космонавтов, 146	25,54	от 06.06.2022 № 1/2022	ООО «УК «АРХСИТИ ГРУПП»
15	Ул. Суворова, 6	26,46	от 09.06.2022 № 1/2022	ООО «УК «АРХСИТИ ГРУПП»
16	Ул. Тимме Я., 24, корп. 1	22,50	от 11.06.2022 № 1/2022	ООО «УК «АРХСИТИ ГРУПП»

АДМИНИСТРАЦИЯ ГОРОДСКОГО ОКРУГА «ГОРОД АРХАНГЕЛЬСК»

ПОСТАНОВЛЕНИЕ от 5 августа 2022 г. № 1480

Об утверждении карты-схемы границ прилегающих территорий

В соответствии с областным законом от 23 сентября 2004 года № 259-внеч. ОЗ «О реализации государственных полномочий Архангельской области в сфере правового регулирования организации и осуществления местного самоуправления», разделом 15 Правил благоустройства города Архангельска, утвержденных решением Архангельской городской Думы от 25 октября 2017 года № 581. Администрацией городского округа «Город Архангельск» **постановляет:**

1. Утвердить прилагаемую карту-схему границ прилегающих территорий нежилого здания, расположенного по адресу: Российская Федерация, Архангельская область, городской округ «Город Архангельск», город Архангельск, проспект Новгородский.

2. Собственникам и (или) иным законным владельцам зданий, строений, сооружений, земельных участков, указанных в пункте 1 настоящего постановления, принимать участие, в том числе финансовое, в содержании прилегающих территорий.

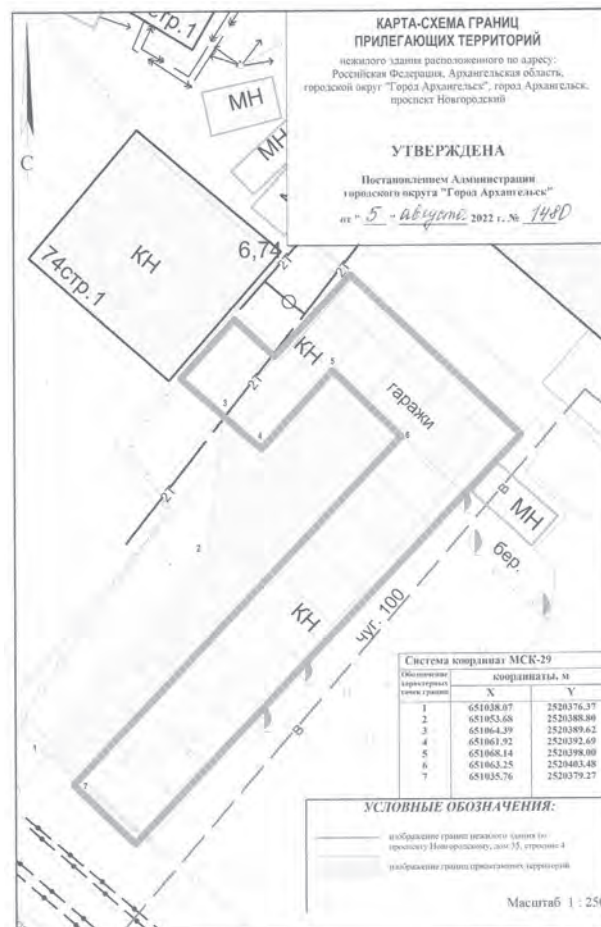
3. Опубликовать постановление в газете «Архангельск – город воинской славы» и на официальном информационном интернет-портале городского округа «Город Архангельск» в течение 10 календарных дней со дня подписания постановления.

4. Контроль за исполнением постановления возложить на главу администрации Ломоносовского территориального округа Администрации городского округа «Город Архангельск» Пономареву В. Я.

5. Настоящее постановление вступает в силу по истечении 30 календарных дней со дня его подписания.

Глава городского округа «Город Архангельск»

Д. А. Морев



АДМИНИСТРАЦИЯ ГОРОДСКОГО ОКРУГА «ГОРОД АРХАНГЕЛЬСК»

ПОСТАНОВЛЕНИЕ от 5 августа 2022 г. № 1481

О внесении изменений в Правила предоставления из городского бюджета субсидий на возмещение затрат муниципального унитарного предприятия «Городское благоустройство» городского округа «Город Архангельск», связанных с выполнением работ по содержанию общественных территорий

1. Внести в Правила предоставления из городского бюджета субсидий на возмещение затрат муниципального унитарного предприятия «Городское благоустройство» городского округа «Город Архангельск», связанных с выполнением работ по содержанию общественных территорий, утвержденные постановлением Администрации городского округа «Город Архангельск»

от 29 июля 2021 года № 1535 (с изменениями), следующие изменения:

а) абзац первый пункта 2 после слов «муниципальной программы «Комплексное развитие территории городского округа «Город Архангельск» дополнить словами «, а также за счет средств иных межбюджетных трансфертов из резервного фонда Правительства Архангельской области»;

б) пункт 3 после слов «на цели, указанные в пункте 2 настоящих Правил» дополнить словами «, в том числе за счет иных межбюджетных трансфертов из резервного фонда Правительства Архангельской области»;

в) абзац первый подпункта «а» пункта 11 после слов «подписанных директором департамента городского хозяйства» дополнить словами «, и (или) счетов-фактур (счетов) на приобретение материалов для выполнения работ по содержанию общественных территорий, принятых к бухгалтерскому учету»;

г) пункт 19 изложить в следующей редакции:
 «19. Департамент городского хозяйства проводит проверку соблюдения МУП «Городское благоустройство» условий, целей и порядка предоставления субсидий, в том числе в части достижения результатов их предоставления, установленных настоящими Правилами.

Контрольно-ревизионное управление Администрации городского округа «Город Архангельск», контрольно-счетная палата городского округа «Город Архангельск» проводят проверки МУП «Городское благоустройство» в соответствии со статьями 268.1 и 269.2 Бюджетного кодекса Российской Федерации.

В случае установления по результатам проверки фактов нарушения условий предоставления субсидий, установленных пунктом 4 настоящих Правил, а также нецелесообразности результата, показателей, указанных в пункте 16 настоящих Правил, соответствующие средства подлежат возврату путем их перечисления в доход городского бюджета в соответствии с бюджетным законодательством Российской Федерации;

в течение 30 календарных дней со дня получения требования департамента городского хозяйства; в сроки, определенные контрольно-ревизионным управлением Администрации городского округа «Город Архангельск», контрольно-счетной палатой городского округа «Город Архангельск» в требовании.».

2. Опубликовать постановление в газете «Архангельск – город воинской славы» и на официальном информационном интернет-портале городского округа «Город Архангельск».

Глава городского округа «Город Архангельск»

Д. А. Морев

АДМИНИСТРАЦИЯ ГОРОДСКОГО ОКРУГА «ГОРОД АРХАНГЕЛЬСК»

ПОСТАНОВЛЕНИЕ от 5 августа 2022 г. № 1487

О внесении изменений в Правила принятия решений о заключении муниципальных контрактов на выполнение работ, оказание услуг для обеспечения муниципальных нужд и концессионных соглашений, концедентом по которым выступает городской округ «Город Архангельск», на срок, превышающий срок действия утвержденных лимитов бюджетных обязательств

1. Внести в Правила принятия решений о заключении муниципальных контрактов на выполнение работ, оказание услуг для обеспечения муниципальных нужд и концессионных соглашений, концедентом по которым выступает городской округ «Город Архангельск», на срок, превышающий срок действия утвержденных лимитов бюджетных обязательств, утвержденные постановлением мэрии города Архангельска от 28 марта 2014 года № 251 (с изменениями), следующие изменения:

а) пункт 7 изложить в следующей редакции:
 «7. Муниципальные заказчики вправе заключать муниципальные контракты, длительность производственного цикла выполнения, оказания которых превышает срок действия утвержденных лимитов бюджетных обязательств:

на выполнение работ по содержанию автомобильных дорог общего пользования местного значения городского округа «Город Архангельск» и искусственных сооружений на них, по содержанию территории общего пользования городского округа «Город Архангельск», устройству, содержанию и демонтажу пешеходных ледовых переправ;

на выполнение работ, связанных с осуществлением регулярных перевозок пассажиров и багажа автомобильным транспортом по регулируемым тарифам по муниципальным маршрутам регулярных перевозок на территории городского округа «Город Архангельск»;

на оказание услуг по предоставлению денежных средств (кредита); в иных случаях.»;

б) в подпункте «б» пункта 8: абзац третий изложить в следующей редакции:
 «непревышение годового предельного объема средств, предусматриваемых на оплату муниципального контракта за пределами планового периода, над максимальным годовым объемом средств на оплату указанного муниципального контракта в пределах планового периода

(в текущем финансовом году) в отношении муниципальных контрактов, длительность производственного цикла выполнения, оказания которых превышает срок действия утвержденных лимитов бюджетных обязательств, за исключением указанных в абзаце третьем пункта 7 настоящих Правил»;

дополнить абзацем четвертым следующего содержания:
 «непревышение годового предельного объема средств, предусматриваемых на оплату муниципального контракта за пределами планового периода, над максимальным годовым объемом средств на оплату указанного муниципального контракта, рассчитанного с учетом ежегодного увеличения на индекс-дефлятор, установленный Министерством экономического развития Российской Федерации в Прогнозе социально-экономического развития Российской Федерации на период до 2036 года,

в отношении муниципальных контрактов, длительность производственного цикла выполнения, оказания которых превышает срок действия утвержденных лимитов бюджетных обязательств, указанных в абзаце третьем пункта 7 настоящих Правил».

3. Опубликовать постановление в газете «Архангельск – город воинской славы» и на официальном информационном интернет-портале городского округа «Город Архангельск».

Глава городского округа «Город Архангельск»

Д. А. Морев

**АДМИНИСТРАЦИЯ ГОРОДСКОГО ОКРУГА
«ГОРОД АРХАНГЕЛЬСК»**

ПОСТАНОВЛЕНИЕ
от 5 августа 2022 г. № 1488

**О внесении изменений в приложения № 1, 2 к постановлению
Администрации городского округа
«Город Архангельск» от 20 июля 2022 года № 1392**

1. Внести в приложения № 1, 2 к постановлению Администрации городского округа «Город Архангельск» от 20 июля 2022 года № 1392

«О заключении долгосрочных муниципальных контрактов на выполнение работ, связанных с осуществлением регулярных перевозок пассажиров и багажа автомобильным транспортом по регулируемым тарифам по муниципальным маршрутам регулярных перевозок на территории городского округа «Город Архангельск» изменения, изложив их в новой редакции согласно приложению к настоящему постановлению.

2. Опубликовать постановление в газете «Архангельск – город воинской славы» и на официальном информационном интернет-портале городского округа «Город Архангельск».

Глава городского округа

«Город Архангельск» Д. А. Морев

ПРИЛОЖЕНИЕ
к постановлению Администрации
городского округа «Город Архангельск»
от 5 августа 2022 г. № 1488

«Приложение № 1
к постановлению Администрации городского округа
«Город Архангельск»
от 20 июля 2022 года № 1392

ИНФОРМАЦИЯ

**о заключении долгосрочных муниципальных контрактов
на выполнение работ, связанных с осуществлением регулярных перевозок пассажиров
и багажа автомобильным транспортом по регулируемым тарифам по муниципальным
маршрутам регулярных перевозок на территории городского округа
«Город Архангельск»**

№ лота	Маршруты
1	№ 1 «ЖД вокзал – Улица Кедрова» № 3 «ЖД вокзал – МР вокзал – Нижний городок п. Лесная речка» № 5 «Новый поселок – Улица Адмирала Кузнецова» № 6 «ЖД вокзал – Улица Кедрова» № 54 «ЖД вокзал – МР вокзал»
2	№ 9 «Школа № 32 (ул. Прокопия Галушина) – Порт Экономия»
3	№ 10 «Улица Малиновского – Ленинградский проспект, 350»
4	№ 43 «Улица Силикатчиков – Областная больница»
5	№ 44 «Ленинградский проспект, 350 – Лесозавод № 13»
6	№ 60 «МР вокзал – Улица Малиновского»
7	№ 64 «ЖД вокзал – Улица Силикатчиков»
8	№ 69 «ЖД вокзал – Порт Экономия»
9	№ 25 «МР Вокзал – Пирсы конечная»
10	№ 75б «Большой кольцевой» № 75м «Малый кольцевой»
11	№ 38 «Причал – Новая деревня»
12	№ 18 «Причал МЛП – Конвейер»
13	№ 15 «ЖД вокзал – Улица Зеньковича»
14	№ 42 «Улица Кедрова – Кладбище Жаровихинское»
15	№ 65 «Школа № 32 (ул. Прокопия Галушина) – Причал л/з № 22»
16	№ 11 «МР вокзал – кольцевой»
17	№ 31 «Областная больница – Цигломень (почта)»
18	№ 12 «МР вокзал – Аэропорт Архангельск» № 62 «ЖД вокзал – Школа № 32 (ул. Прокопия Галушина)»
19	№ 76 «ЖД вокзал – МР вокзал – кольцевой (в обоих направлениях)» № 41 «ТРЦ РИО – СТ Черемушки» № 23 «МР вокзал – Поселок Турдеевск»
20	№ 4 «ЖД вокзал – МР вокзал – СНТ Ягодник» № 7 «МР вокзал – Улица Кедрова»
21	№ 63 «Улица Малиновского – Порт Экономия»

Приложение № 2
к постановлению Администрации городского округа «Город Архангельск»
от 20 июля 2022 года № 1392

Условия заключения долгосрочных муниципальных контрактов на выполнение работ, связанных с осуществлением регулярных перевозок пассажиров и багажа автомобильным транспортом по регулируемым тарифам по муниципальным маршрутам регулярных перевозок на территории городского округа «Город Архангельск»

Описание состава работ	Планируемый результат	Предельный срок выполнения работ	Предельные объемы средств, руб.							
			Всего	В том числе						
				2023	2024	2025	2026	2027	2028	2029
Выполнение работ, связанных с осуществлением регулярных перевозок пассажиров и багажа автомобильным транспортом по регулируемым тарифам по муниципальным маршрутам регулярных перевозок на территории городского округа «Город Архангельск»	Организация транспортного обслуживания населения городского округа «Город Архангельск», улучшение качества обслуживания пассажиров	31 декабря 2029 года	7 553 334 710,29	991 058 356,32	1 018 770 815,37	1 046 534 050,16	1 076 792 622,72	1 111 432 753,97	1 153 737 641,91	1 155 008 469,84».

**ГЛАВА ГОРОДСКОГО ОКРУГА «ГОРОД АРХАНГЕЛЬСК»
ПОСТАНОВЛЕНИЕ**
от 8 августа 2022 г. № 1491

**АДМИНИСТРАЦИЯ ГОРОДСКОГО ОКРУГА «ГОРОД АРХАНГЕЛЬСК»
ПОСТАНОВЛЕНИЕ**
от 9 августа 2022 г. № 1497

О внесении изменений в Положение о комиссии по вопросам защиты жилищных прав детей-сирот, детей, оставшихся без попечения родителей, а также лиц из их числа и в состав комиссии по вопросам защиты жилищных прав детей-сирот, детей, оставшихся без попечения родителей, а также лиц из их числа

1. Внести в пункт 1.3 раздела 1 «Общие положения» Положения о комиссии по вопросам защиты жилищных прав детей-сирот и детей, оставшихся без попечения родителей, а также лиц из их числа, утвержденного постановлением мэра города Архангельска от 29 августа 2011 года № 393 «О создании комиссии по вопросам защиты жилищных прав детей-сирот и детей, оставшихся без попечения родителей, а также лиц из их числа» (с изменениями), изменение, изложив его в следующей редакции:

«1.3. Председателем комиссии является заместитель руководителя аппарата Администрации городского округа «Город Архангельск».

2. Внести в состав комиссии по вопросам защиты жилищных прав детей-сирот, детей, оставшихся без попечения родителей, а также лиц из их числа, утвержденный постановлением мэра города Архангельска от 29 августа 2011 года № 393 (с изменениями), следующие изменения:

а) включить в состав комиссии Филимонову Нину Сергеевну, заместителя руководителя аппарата Администрации городского округа «Город Архангельск», возложив на нее обязанности председателя комиссии;

б) исключить из состава комиссии Лапина Д.В.
3. Опубликовать постановление в газете «Архангельск – город воинской славы» и на официальном информационном интернет-портале городского округа «Город Архангельск».

Глава городского округа «Город Архангельск»

Д. А. Морев

**АДМИНИСТРАЦИЯ ГОРОДСКОГО ОКРУГА
«ГОРОД АРХАНГЕЛЬСК»
ПОСТАНОВЛЕНИЕ**
от 9 августа 2022 г. № 1495

О внесении изменений в отдельные постановления Администрации городского округа «Город Архангельск»

1. Внести в постановление Администрации городского округа «Город Архангельск» от 6 мая 2022 года № 860 «Об утверждении карты-схемы границ прилегающих территорий» изменение, изложив пункт 4 в следующей редакции:

«4. Контроль за исполнением настоящего постановления возложить на главу администрации Октябрьского территориального округа Администрации городского округа «Город Архангельск» Калинин А.А.».

2. Внести в постановление Администрации городского округа «Город Архангельск» от 6 мая 2022 года № 872 «Об утверждении карты-схемы границ прилегающих территорий» изменение, изложив пункт 4 в следующей редакции:

«4. Контроль за исполнением настоящего постановления возложить на главу администрации Октябрьского территориального округа Администрации муниципального образования «Город Архангельск» Калинин А.А.»

3. Опубликовать настоящее постановление в газете «Архангельск – город воинской славы» и на официальном информационном интернет-портале городского округа «Город Архангельск» в течение 10 календарных дней со дня подписания постановления.

Глава городского округа «Город Архангельск»

Д. А. Морев

**АДМИНИСТРАЦИЯ ГОРОДСКОГО ОКРУГА
«ГОРОД АРХАНГЕЛЬСК»
ПОСТАНОВЛЕНИЕ**
от 9 августа 2022 г. № 1496

О внесении изменений в постановление Администрации муниципального образования «Город Архангельск» от 28 марта 2019 года № 438 и Положение о порядке оформления, переоформления свидетельств об осуществлении регулярных автобусных перевозок по муниципальным маршрутам и карт муниципальных маршрутов регулярных перевозок на территории муниципального образования «Город Архангельск», прекращения или приостановления их действия

1. Внести в постановление Администрации муниципального образования «Город Архангельск» от 28 марта 2019 года № 438 «Об утверждении Положения о порядке оформления, переоформления свидетельств об осуществлении регулярных автобусных перевозок по муниципальным маршрутам и карт муниципальных маршрутов регулярных перевозок на территории муниципального образования «Город Архангельск», прекращения или приостановления их действия» изменения, заменив в наименовании и пункте 1 слова «муниципального образования» словами «городского округа».

2. Внести в Положение о порядке оформления, переоформления свидетельств об осуществлении регулярных автобусных перевозок по муниципальным маршрутам и карт муниципальных маршрутов регулярных перевозок на территории муниципального образования «Город Архангельск», прекращения или приостановления их действия, утвержденное постановлением Администрации муниципального образования «Город Архангельск» от 28 марта 2019 года № 438, следующие изменения:

а) в наименовании и по тексту слова «муниципального образования» заменить словами «городского округа»;

б) пункты 19 и 20 изложить в следующей редакции:

«19. Свидетельство об осуществлении перевозок по маршруту регулярных перевозок, выданное юридическому лицу, индивидуальному предпринимателю, уполномоченному участнику договора простого товарищества, подлежит переоформлению в случае продления срока его действия, изменения в установленном порядке маршрута регулярных перевозок, реорганизации юридического лица в форме преобразования, изменения его наименования, адреса места нахождения, а также в случае изменения места жительства, и (или) фамилии, и (или) имени, и (или) отчества индивидуального предпринимателя, изменения состава участников договора простого товарищества в связи со смертью одного из участников такого договора.

20. Карта маршрута регулярных перевозок, выданная юридическому лицу, индивидуальному предпринимателю или одному из участников договора простого товарищества, подлежит переоформлению в случае продления срока ее действия, изменения в установленном порядке класса или характеристик транспортного средства, реорганизации юридического лица в форме преобразования, изменения его наименования, адреса места нахождения, а также в случае изменения места жительства, и (или) фамилии, и (или) имени, и (или) отчества индивидуального предпринимателя, изменения состава участников договора простого товарищества в связи со смертью одного из участников такого договора.»;

в) подпункт 1 пункта 30 исключить.
3. Опубликовать постановление в газете «Архангельск – город воинской славы» и на официальном информационном интернет-портале городского округа «Город Архангельск».

Глава городского округа «Город Архангельск»

Д. А. Морев

О внесении изменений в Правила предоставления из городского бюджета муниципального бюджетного и автономного учреждения городского округа «Город Архангельск», находящихся в ведении департамента образования Администрации городского округа «Город Архангельск», субсидий на иные цели в соответствии с абзацем вторым пункта 1 статьи 78.1 Бюджетного кодекса Российской Федерации

1. Внести в Правила предоставления из городского бюджета муниципального бюджетного и автономного учреждения городского округа «Город Архангельск», находящихся в ведении департамента образования Администрации городского округа «Город Архангельск», субсидий на иные цели в соответствии с абзацем вторым пункта 1 статьи 78.1 Бюджетного кодекса Российской Федерации, утвержденные постановлением Администрации городского округа «Город Архангельск» от 2 февраля 2021 года № 231 (с дополнениями и изменениями), следующие изменения:

а) в пункте 2:
подпункты 2.34, 2.37 изложить в следующей редакции:
«2.34. Погашение (недопущение образования) учреждениями просроченной кредиторской задолженности.»;
«2.37. Реализация мероприятий по развитию инфраструктуры учреждений.»;
дополнить подпунктом 2.38 следующего содержания:
«2.38. Укрепление материально-технической базы и развитие противопожарной инфраструктуры в учреждениях.»;
б) в абзаце шестом пункта 5 после цифр «2.37» дополнить цифрами «2.38»;
в) в абзаце втором пункта 8 после цифр «2.37» дополнить цифрами «2.38».

2. Опубликовать постановление в газете «Архангельск – город воинской славы» и на официальном информационном интернет-портале городского округа «Город Архангельск».

Глава городского округа «Город Архангельск»

Д. А. Морев

**АДМИНИСТРАЦИЯ ГОРОДСКОГО ОКРУГА «ГОРОД АРХАНГЕЛЬСК»
ПОСТАНОВЛЕНИЕ**
от 9 августа 2022 г. № 1498

Об установлении публичного сервитута

В соответствии с главой V.7 Земельного кодекса Российской Федерации, постановлением Правительства Российской Федерации от 24 февраля 2009 года № 160 «О порядке установления охранных зон объектов электросетевого хозяйства и особых условий использования земельных участков, расположенных в границах таких зон», Уставом городского округа «Город Архангельск», ходатайством ПАО «Россети Северо-Запад» (ИНН 7802312751) и в целях размещения объекта электросетевого хозяйства (ВЛ-35 кВ Цигломень-1) Администрация городского округа «Город Архангельск» **постановляет:**

Утвердить прилагаемую схему границ публичного сервитута общей площадью 362 кв. м, расположенного в границах следующих земельных участков:

земельный участок, расположенный по адресу (местоположение): Российская Федерация, Архангельская обл., городской округ город Архангельск, город Архангельск, кадастровый номер 29-22:090501-923;
земельный участок, расположенный по адресу (местоположение): Российская Федерация, Архангельская обл., городской округ город Архангельск, город Архангельск, кадастровый номер 29-22:090501-924;
земельный участок, расположенный по адресу (местоположение): Российская Федерация, Архангельская обл., городской округ город Архангельск, город Архангельск, кадастровый номер 29-22:090501-922;
земельный участок, расположенный по адресу (местоположение): Российская Федерация, Архангельская обл., городской округ город Архангельск, город Архангельск, кадастровый номер 29-22:090501-925;
земельный участок, расположенный по адресу (местоположение): Российская Федерация, Архангельская обл., городской округ город Архангельск, город Архангельск, кадастровый номер 29-22:090501-921;
земельный участок, расположенный по адресу (местоположение): Российская Федерация, Архангельская обл., городской округ город Архангельск, город Архангельск, кадастровый номер 29-22:090501-920;
земельный участок, расположенный по адресу (местоположение): Архангельская область, г. Архангельск, Цигломенский территориальный округ, по ул. Боры, кадастровый номер 29-22:090501-800.

2. Установить публичный сервитут в пользу ПАО «Россети Северо-Запад» (местонахождение: 196247, Россия, г. Санкт-Петербург, пл. Конституции, д. 3, помещение 16Н, ИНН 7802312751, ОГРН 1047855175785) в соответствии с утвержденной настоящим постановлением схемой границ публичного сервитута общей площадью 362 кв. м, расположенного в границах земельных участков с кадастровыми номерами 29-22:090501-923, 29-22:090501-924, 29-22:090501-922, 29-22:090501-921, 29-22:090501-925, 29-22:090501-920, 29-22:090501-800 (категория земель – земли населенных пунктов), в целях размещения объекта электросетевого хозяйства (ВЛ-35 кВ Цигломень-1).

3. Публичный сервитут устанавливается на 49 лет с момента внесения сведений о нем в Единый государственный реестр недвижимости.

4. Срок, в течение которого в соответствии с расчетом заявителя использование земельных участков (их частей) и (или) расположенных на них объектов недвижимости будет затруднено: не устанавливается.

5. Плата за публичный сервитут устанавливается в виде единовременного платежа. Плата за публичный сервитут вносится обладателем публичного сервитута единовременным платежом не позднее шести месяцев со дня принятия решения об установлении публичного сервитута.

6. Обладатель публичного сервитута вправе приступить к осуществлению публичного сервитута после внесения платы за публичный сервитут в соответствии с решением об установлении публичного сервитута

7. Обладатель публичного сервитута обязан привести земельный участок в состояние, пригодное для его использования в соответствии с разрешенным использованием, в срок не позднее чем три месяца после завершения строительства, капитального или текущего ремонта, реконструкции, эксплуатации, консервации, сноса инженерного сооружения, для размещения которого был установлен публичный сервитут.

8. Департаменту муниципального имущества Администрации городского округа «Город Архангельск» в течение пяти рабочих дней со дня подписания настоящего постановления:

в установленном законом порядке направить копию настоящего постановления в Управление Федеральной службы государственной регистрации, кадастра и картографии по Архангельской области и Ненецкому автономному округу;

направить ПАО «Россети Северо-Запад» копию настоящего постановления, сведения о правообладателях земельных участков с кадастровыми номерами 29-22:090501-923, 29-22:090501-924, 29-22:090501-922, 29-22:090501-921, 29-22:090501-925, 29-22:090501-920, 29-22:090501-800, копии документов, подтверждающих права на указанные земельные участки;

обеспечить опубликование настоящего постановления на официальном информационном интернет-портале городского округа «Город Архангельск» в сети Интернет.

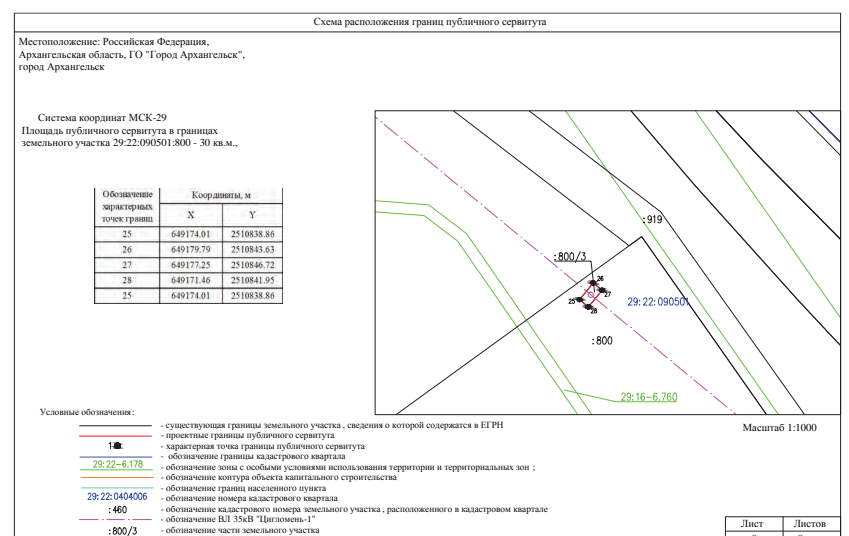
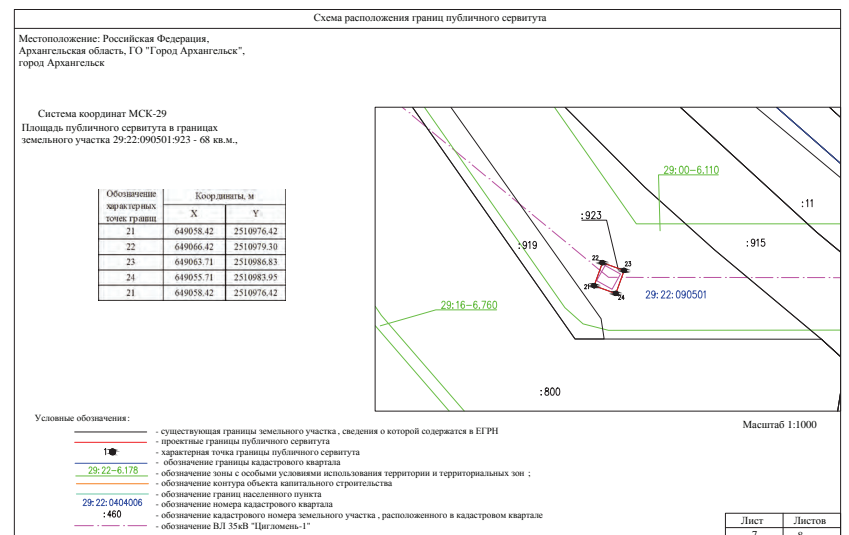
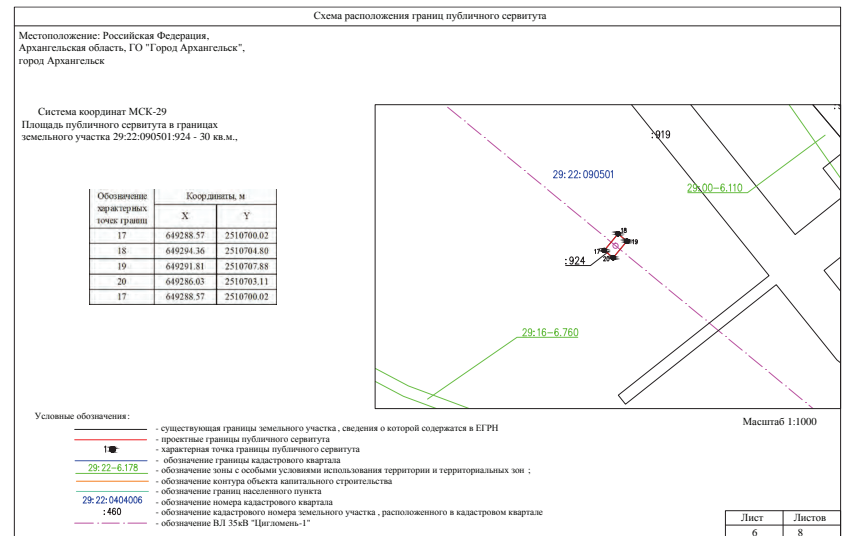

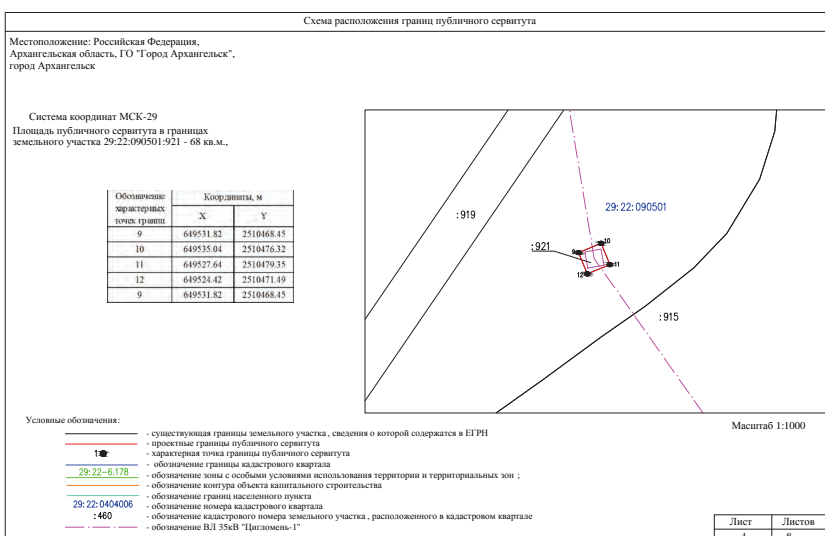
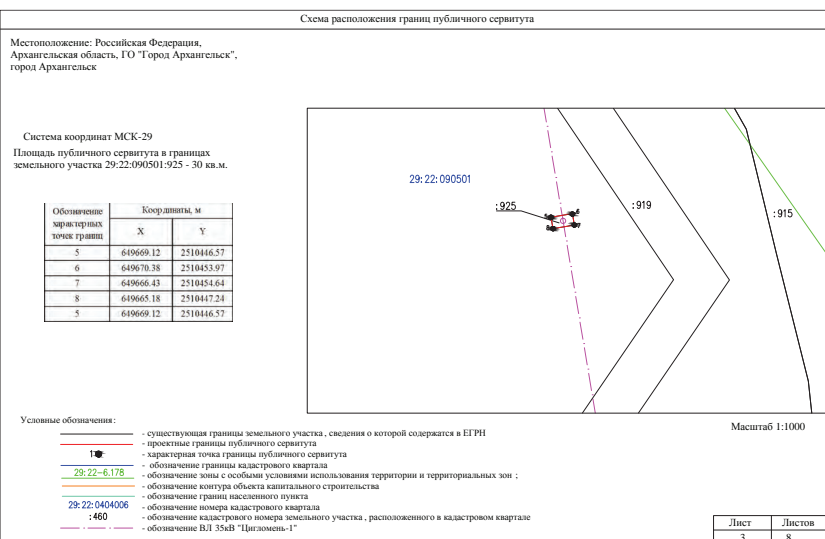

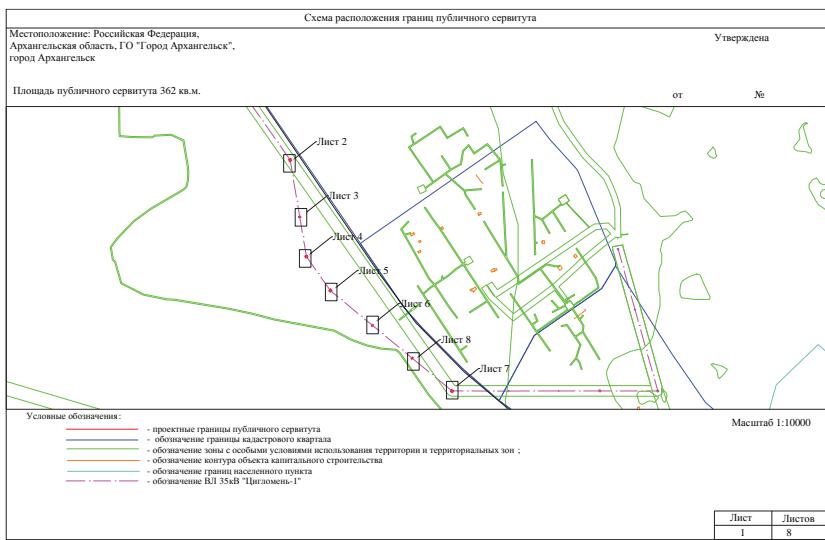
9. Муниципальному учреждению «Информационно-издательский центр» городского округа «Город Архангельск» обеспечить опубликование настоящего постановления в газете «Архангельск – город воинской славы» в течение пяти рабочих дней со дня подписания настоящего постановления.

10. Публичный сервитут считается установленным со дня внесения сведений о нем в Единый государственный реестр недвижимости.

11. Контроль за исполнением постановления возложить на директора департамента муниципального имущества Администрации городского округа «Город Архангельск» Белову М.С.

Глава городского округа «Город Архангельск»

Д. А. Морев



АДМИНИСТРАЦИЯ ГОРОДСКОГО ОКРУГА
«ГОРОД АРХАНГЕЛЬСК»

РАСПОРЯЖЕНИЕ
от 2 августа 2022 г. № 4606Р

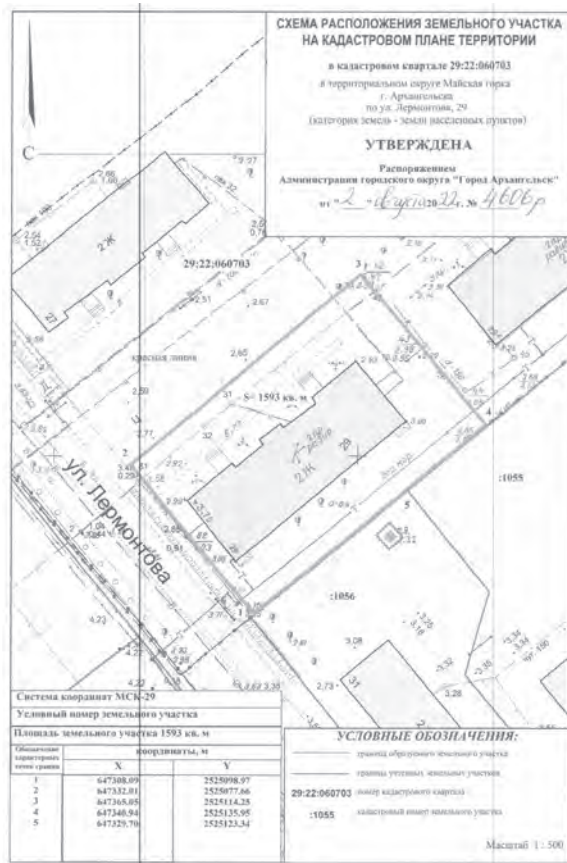
Об изъятии земельного участка и жилых помещений, об утверждении схемы расположения земельного участка, о признании утратившим силу распоряжения Администрации муниципального образования «Город Архангельск» от 4 июня 2019 года № 1736Р

В соответствии с Земельным кодексом Российской Федерации, Жилищным кодексом Российской Федерации, на основании распоряжения заместителя Главы муниципального образования «Город Архангельск» от 9 декабря 2016 года № 3566Р «О признании дома № 29 по ул.Лермонтова в г.Архангельске аварийным и подлежащим сносу»:

1. Утвердить прилагаемую схему расположения земельного участка площадью 1 593 кв. м в кадастровом квартале 29:22:060703, расположенного в территориальном округе Майская горка г. Архангельска по ул. Лермонтова, 29, в границах территориальной зоны застройки малоэтажными жилыми домами Ж2 согласно Правил землепользования и застройки городского округа «Город Архангельск» (категория земель – земли населенных пунктов), для малоэтажной многоквартирной жилой застройки (эксплуатация малоэтажного многоквартирного жилого дома).
2. Изъять для муниципальных нужд земельный участок площадью 1 593 кв. м в кадастровом квартале 29:22:060703, расположенный в территориальном округе Майская горка г. Архангельска по ул. Лермонтова, 29, согласно прилагаемой схеме расположения земельного участка.
3. Изъять для муниципальных нужд жилые помещения, расположенные в территориальном округе Майская горка г. Архангельска по ул. Лермонтова, 29:
 - 1/5 доли в праве общей долевой собственности на квартиру № 2 (кадастровый номер 29:22:060703:645) общей площадью 61 кв. м;
 - 1/5 доли в праве общей долевой собственности на квартиру № 2 (кадастровый номер 29:22:060703:645) общей площадью 61 кв. м;
 - 1/5 доли в праве общей долевой собственности на квартиру № 2 (кадастровый номер 29:22:060703:645) общей площадью 61 кв. м;
 - 1/5 доли в праве общей долевой собственности на квартиру № 2 (кадастровый номер 29:22:060703:645) общей площадью 61 кв. м;
 - 1/5 доли в праве общей долевой собственности на квартиру № 2 (кадастровый номер 29:22:060703:645) общей площадью 61 кв. м;
 - 1/5 доли в праве общей долевой собственности на квартиру № 2 (кадастровый номер 29:22:060703:645) общей площадью 61 кв. м;
4. Признать утратившим силу распоряжение Администрации муниципального образования «Город Архангельск» от 4 июня 2019 года № 1736Р «Об изъятии земельного участка и жилых помещений».
5. Опубликовать распоряжение в газете «Архангельск – город воинской славы» и на официальном информационном интернет-портале городского округа «Город Архангельск».

Глава городского округа

Д. А. Морев



**ГЛАВА ГОРОДСКОГО ОКРУГА
«ГОРОД АРХАНГЕЛЬСК»**

РАСПОРЯЖЕНИЕ
от 3 августа 2022 г. № 4635р

О признании отдельных частей проекта планировки района «Соломбала» муниципального образования «Город Архангельск» не подлежащими применению

В соответствии с Градостроительным кодексом Российской Федерации, Федеральным законом от 6 октября 2003 года № 131-ФЗ «Об общих принципах организации местного самоуправления в Российской Федерации», Уставом городского округа «Город Архангельск» и порядком внесения изменений в документацию по планировке территории, отмены такой документации или ее отдельных частей, признания отдельных частей такой документации не подлежащими применению, утвержденным постановлением Администрации городского округа «Город Архангельск» от 12 мая 2021 года № 862:

1. Признать отдельные части проекта планировки района «Соломбала» муниципального образования «Город Архангельск», утвержденного распоряжением мэра города Архангельска от 6 сентября 2013 года № 2544р (с изменениями), не подлежащими применению на основании решения Октябрьского районного суда города Архангельска от 7 июня 2022 года по делу № 2а-558/2022:

в части утверждения границы «красной линии», проходящей по земельному участку с кадастровым номером 29-22-022547-25, расположенному по адресу г. Архангельск, ул. Беломорской Флотилии, в 20 м по направлению на северо-запад от ориентира спортзал.

2. Опубликовать распоряжение в газете «Архангельск – город воинской славы» и на официальном информационном интернет-портале городского округа «Город Архангельск».

Глава городского округа «Город Архангельск»

Д. А. Морев

**ГЛАВА ГОРОДСКОГО ОКРУГА
«ГОРОД АРХАНГЕЛЬСК»**

РАСПОРЯЖЕНИЕ
от 3 августа 2022 г. № 4638р

Об утверждении проекта межевания территории муниципального образования «Город Архангельск» в границах ул. Клепаха и ул. Магистральной площадью 17,0349 га

В соответствии с Градостроительным кодексом Российской Федерации, Федеральным законом от 6 октября 2003 года № 131-ФЗ «Об общих принципах организации местного самоуправления в Российской Федерации», Уставом городского округа «Город Архангельск», учитывая результаты общественных обсуждений:

1. Утвердить прилагаемый проект межевания территории муниципального образования «Город Архангельск» в границах ул. Клепаха и ул. Магистральной площадью 17,0349 га.

2. Опубликовать распоряжение в газете «Архангельск – город воинской славы» и на официальном информационном интернет-портале городского округа «Город Архангельск».

Глава городского округа

«Город Архангельск» Д. А. Морев

УТВЕРЖДЕН
распоряжением Главы
городского округа
«Город Архангельск»
от 3 августа 2022 г. № 4638р

**ПРОЕКТ
межевания территории муниципального образования «Город Архангельск» в границах ул. Клепаха и ул. Магистральной площадью 17,0349 га**

Основная часть проекта межевания территории

1. Проект межевания территории. Текстовая часть

Проект межевания территории в границах ул. Клепаха и ул. Магистральной площадью 17,0349 га выполнен на основании распоряжения Главы муниципального образования «Город Архангельск» от 22 марта 2021 года № 938р «О подготовке проекта межевания территории муниципального образования «Город Архангельск» в границах ул. Клепаха и ул. Магистральной площадью 17,0349 га».

Проект межевания разработан в соответствии с Градостроительным кодексом Российской Федерации от 29 декабря 2004 года № 190-ФЗ, Земельным кодексом Российской Федерации от 25 октября 2001 года № 136-ФЗ, СП 42.13330 «Градостроительство. Планировка и застройка городских и сельских поселений. Актуализированная редакция СНиП 2.07.01-89».

В работе учитывались и анализировались следующая документация:
генеральный план муниципального образования «Город Архангельск», утвержденный постановлением министерства строительства и архитектуры Архангельской области от 2 апреля 2020 года № 37-п;
проект планировки территории муниципального образования «Город Архангельск» района Исакогорки, утвержденный распоряжением мэра города Архангельска от 16 декабря 2014 года № 4499р (с изменениями);
распоряжение Главы муниципального образования «Город Архангельск» от 22 марта 2021 года № 938р «О подготовке проекта межевания территории муниципального образования «Город Архангельск» в границах ул. Клепаха и ул. Магистральной площадью 17,0349 га»;

Правила землепользования и застройки муниципального образования «Город Архангельск», утвержденные постановлением министерства строительства и архитектуры Архангельской области от 29 сентября 2020 года № 68-п (с изменениями и дополнениями);

топографический план масштаба 1:500, выданный департаментом градостроительства Администрации городского округа «Город Архангельск»;

кадастровый план территории от 29 сентября 2017 года № 29/ИСХ/17273733, выданный филиалом ФГБУ «ФКП Росреестра» по Архангельской области и Ненецкому автономному округу на кадастровый квартал 29-22-081503.

1.1. Перечень и сведения о площади образуемых земельных участков, в том числе возможные способы их образования
При анализе исходной документации выявлено, что проектируемые земельные участки, расположенные в границах ул. Клепаха и ул. Магистральной площадью 17,0349 га, будут сформированы в кадастровом квартале 29-22-081503 на территории, в отношении которой подготовлен проект планировки района Исакогорки муниципального образования «Город Архангельск», утвержденный распоряжением мэра города Архангельска от 16 декабря 2014 года № 4499р (с изменениями).
Территория находится в границах зоны застройки среднеэтажными жилыми домами (кодированное обозначение ЖЗ).

1 этап:
Под объектом, расположенным по адресу: Архангельская область, г. Архангельск, ул. Локомотивная, д. 13 сформирован земельный участок 29-22-081503:3У1 площадью 1 455 кв. м с разрешенным использованием: «малозэтажная многоквартирная жилая застройка».

Под объектом, расположенным по адресу: Архангельская область, г. Архангельск, ул. Локомотивная, д. 11, сформирован земельный участок 29-22-081503:3У2 площадью 1 609 кв. м с разрешенным использованием: «малозэтажная многоквартирная жилая застройка».

Под объектом, расположенным по адресу: Архангельская область, г. Архангельск, ул. Локомотивная, д. 7, сформирован земельный участок 29-22-081503:3У3 площадью 923 кв. м с разрешенным использованием: «малозэтажная многоквартирная жилая застройка».

Под объектом, расположенным по адресу: Архангельская область, г. Архангельск, ул. Локомотивная, д. 9, сформирован земельный участок 29-22-081503:3У4 площадью 1 756 кв. м с разрешенным использованием: «малозэтажная многоквартирная жилая застройка».

Сформирован земельный участок 29-22-081503:3У5, расположенный по адресу: Архангельская область, г. Архангельск, Исакогорский территориальный округ, по ул. Локомотивной, площадью 1 933 кв. м с разрешенным использованием: «для индивидуального жилищного строительства» из земель, собственностью на которые не разграничена.

Под объектом, расположенным по адресу: Архангельская область, г. Архангельск, ул. Локомотивная, д. 19, сформирован земельный участок 29-22-081503:3У6 площадью 1 976 кв. м с разрешенным использованием: «для индивидуального жилищного строительства» путем перераспределения земельного участка с кадастровым номером 29-22-081503:26 и земель, находящихся в государственной собственности.

Сформирован земельный участок 29-22-081503:3У7, расположенный по адресу: Архангельская область, г. Архангельск, Исакогорский территориальный округ, по ул. Локомотивной, площадью 3 535 кв. м с разрешенным использованием: «среднеэтажная жилая застройка».

Под объектом, расположенным по адресу: Архангельская область, г. Архангельск, ул. Локомотивная, д. 28, сформирован земельный участок 29-22-081503:3У9 площадью 2 707 кв. м с разрешенным использованием: «малозэтажная многоквартирная жилая застройка».

Сформирован земельный участок 29-22-081503:3У10, расположенный по адресу: Архангельская область, г. Архангельск, Исакогорский территориальный округ, по ул. Локомотивной, площадью 944 кв. м с разрешенным использованием: «для индивидуального жилищного строительства».

Под объектом, расположенным по адресу: Архангельская область, г. Архангельск, ул. Локомотивная, д. 20, сформирован земельный участок 29-22-081503:3У11 площадью 1 879 кв. м с разрешенным использованием: «для индивидуального жилищного строительства».

Под объектом, расположенным по адресу: Архангельская область, г. Архангельск, ул. Локомотивная, д. 5, сформирован земельный участок 29-22-081503:3У12 площадью 1 268 кв. м с разрешенным использованием: «малозэтажная многоквартирная жилая застройка».

Сформирован земельный участок 29-22-081503:3У13, расположенный по адресу: Архангельская область, г. Архангельск, Исакогорский территориальный округ, по ул. Локомотивной, площадью 964 кв. м с разрешенным использованием: «благоустройство; улично-дорожная сеть».

Сформирован земельный участок 29-22-081503:3У14, расположенный по адресу: обл. Архангельская, г. Архангельск, ул. Локомотивная, д. 3, площадью 1 294 кв. м с разрешенным использованием: «малозэтажная многоквартирная жилая застройка».

Сформирован земельный участок 29-22-081503:3У15, расположенный по адресу: обл. Архангельская, г. Архангельск, ул. Локомотивная, д. 1, площадью 1 430 кв. м с разрешенным использованием: «малозэтажная многоквартирная жилая застройка».

Сформирован земельный участок 29-22-081503:3У16, расположенный по адресу: Архангельская область, г. Архангельск, ул. Локомотивная, д. 12, площадью 1 527 кв. м с разрешенным использованием: «для индивидуального жилищного строительства» путем перераспределения земельного участка с кадастровым номером 29-22-081503:25 и земель, находящихся в государственной собственности.

Сформирован земельный участок 29-22-081503:3У17, расположенный по адресу: обл. Архангельская, г. Архангельск, Исакогорский территориальный округ, площадью 23 638 кв. м с разрешенным использованием: «благоустройство территории».

Под пожарным водоемом, расположенным по адресу: Архангельская область, г. Архангельск, ул. Локомотивная, д. 7, сформирован земельный участок 29-22-081503:3У54 площадью 160 кв. м с разрешенным использованием: «коммунальное обслуживание».

Под объектом, расположенным по адресу: Архангельская область, г. Архангельск, Исакогорский территориальный округ, сформирован земельный участок 29-22-081503:3У55 площадью 628 кв. м с разрешенным использованием: «благоустройство; улично-дорожная сеть».

Под объектом, расположенным по адресу: Архангельская область, г. Архангельск, Исакогорский территориальный округ, сформирован земельный участок 29-22-081503:3У56 площадью 174 кв. м с разрешенным использованием: «благоустройство; улично-дорожная сеть».

Под объектом, расположенным по адресу: Архангельская область, г. Архангельск, Исакогорский территориальный округ, сформирован земельный участок 29-22-081503:3У58 площадью 729 кв. м с разрешенным использованием: «благоустройство; улично-дорожная сеть».

Под объектом, расположенным по адресу: Архангельская область, г. Архангельск, Исакогорский территориальный округ, сформирован земельный участок 29-22-081503:3У59 площадью 59 кв. м с разрешенным использованием: «благоустройство; улично-дорожная сеть».

Под объектом, расположенным по адресу: Архангельская область, г. Архангельск, Исакогорский территориальный округ, сформирован земельный участок 29-22-081503:3У60 площадью 847 кв. м с разрешенным использованием: «благоустройство; улично-дорожная сеть».

Под объектом, расположенным по адресу: Архангельская область, г. Архангельск, Исакогорский территориальный округ, сформирован земельный участок 29-22-081503:3У61 площадью 291 кв. м с разрешенным использованием: «благоустройство; улично-дорожная сеть».

Сформирован земельный участок 29-22-081503:3У83 площадью 726 кв. м с разрешенным использованием: «для индивидуального жилищного строительства» путем перераспределения земельного участка с кадастровым номером 29-22-081503:412 и земель, находящихся в государственной собственности.

Сформирован земельный участок 29-22-081503:3У85, расположенный по адресу: Архангельская область, г. Архангельск, Исакогорский территориальный округ, по ул. Клепаха, площадью 124 кв. м с разрешенным использованием: «улично-дорожная сеть».

Сформирован земельный участок 29-22-081503:3У35, расположенный по адресу: Архангельская область, г. Архангельск, Исакогорский территориальный округ площадью 2 490 кв. м с разрешенным использованием: «улично-дорожная сеть».

2 этап:
Раздел земельного участка 29-22-081503:33 площадью 87 889 кв. м с разрешенным использованием «для иных видов использования, характерных для населенных пунктов» на 11 земельных участках 29-22-081503:3У18, 29-22-081503:3У19, 29-22-081503:3У20, 29-22-081503:3У21, 29-22-081503:3У22, 29-22-081503:3У23, 29-22-081503:3У24, 29-22-081503:3У25, 29-22-081503:3У26, 29-22-081503:3У27, 29-22-081503:3У28, 29-22-081503:3У29:

29-22-081503:3У18 площадью 7 322 кв. м
разрешенное использование: «образование и просвещение»;
29-22-081503:3У19 площадью 11 449 кв. м
разрешенное использование: «среднеэтажная жилая застройка»;
29-22-081503:3У20 площадью 10 903 кв. м
разрешенное использование: «улично-дорожная сеть»;
29-22-081503:3У21 площадью 2 651 кв. м
разрешенное использование: «благоустройство территории»;
29-22-081503:3У22 площадью 3 876 кв. м
разрешенное использование: «благоустройство территории»;
29-22-081503:3У23 площадью 26 149 кв. м
разрешенное использование: «среднеэтажная жилая застройка»;
29-22-081503:3У24 площадью 2 657 кв. м
разрешенное использование: «благоустройство территории»;
29-22-081503:3У25 площадью 1 333 кв. м
разрешенное использование: «улично-дорожная сеть»;
29-22-081503:3У26 площадью 20 432 кв. м
разрешенное использование: «благоустройство территории»;
29-22-081503:3У27 площадью 172 кв. м
разрешенное использование: «коммунальное обслуживание»;
29-22-081503:3У28 площадью 580 кв. м
разрешенное использование: «благоустройство; улично-дорожная сеть»;
29-22-081503:3У29 площадью 365 кв. м
разрешенное использование: «улично-дорожная сеть».

Раздел земельного участка 29-22-081503:29 площадью 7 076 кв. м с разрешенным использованием «среднеэтажная жилая застройка» на 5 земельных участках 29-22-081503:3У36, 29-22-081503:3У37, 29-22-081503:3У38, 29-22-081503:3У39, 29-22-081503:3У67:

29-22-081503:3У36 площадью 846 кв. м
разрешенное использование: «благоустройство; улично-дорожная сеть»;
29-22-081503:3У37 площадью 1 214 кв. м
разрешенное использование: «среднеэтажная жилая застройка»;
29-22-081503:3У38 площадью 686 кв. м
разрешенное использование: «благоустройство территории»;
29-22-081503:3У39 площадью 4 289 кв. м
разрешенное использование: «среднеэтажная жилая застройка»;

29-22-081503:3У67 площадью 41 кв. м
разрешенное использование: «благоустройство; улично-дорожная сеть».

Раздел земельного участка 29-22-081503:3У17 площадью 23 638 кв. м с разрешенным использованием «благоустройство территории» на 5 земельных участках 29-22-081503:3У41, 29-22-081503:3У42, 29-22-081503:3У43, 29-22-081503:3У44, 29-22-081503:3У45:

29-22-081503:3У41 площадью 1 928 кв. м
разрешенное использование: «среднеэтажная жилая застройка»;
29-22-081503:3У42 площадью 1 834 кв. м
разрешенное использование: «среднеэтажная жилая застройка»;
29-22-081503:3У43 площадью 5 725 кв. м
разрешенное использование: «среднеэтажная жилая застройка»;
29-22-081503:3У44 площадью 1 309 кв. м
разрешенное использование: «для индивидуального жилищного строительства»;

29-22-081503:3У45 площадью 12 842 кв. м
разрешенное использование: «благоустройство территории».

Раздел земельного участка 29-22-081503:30 площадью 5 279 кв. м с разрешенным использованием «среднеэтажная жилая застройка» на 5 земельных участках 29-22-081503:3У62, 29-22-081503:3У63, 29-22-081503:3У64, 29-22-081503:3У65, 29-22-081503:3У66:

29-22-081503:3У62 площадью 422 кв. м
разрешенное использование: «благоустройство; улично-дорожная сеть»;
29-22-081503:3У63 площадью 61 кв. м
разрешенное использование: «благоустройство; улично-дорожная сеть»;
29-22-081503:3У64 площадью 3 618 кв. м
разрешенное использование: «среднеэтажная жилая застройка»;
29-22-081503:3У65 площадью 363 кв. м
разрешенное использование: «благоустройство территории»;
29-22-081503:3У66 площадью 814 кв. м
разрешенное использование: «благоустройство территории».

Раздел земельного участка 29-22-081503:10 площадью 1 199 кв. м с разрешенным использованием «для общего пользования (уличная сеть)» на 3 земельных участках 29-22-081503:3У70, 29-22-081503:3У71:

29-22-081503:3У70 площадью 772 кв. м
разрешенное использование: «спорт»;
29-22-081503:3У71 площадью 325 кв. м
разрешенное использование: «благоустройство; улично-дорожная сеть»;

29-22-081503:3У71 площадью 102 кв. м
разрешенное использование: «благоустройство территории».

Под объектом, расположенным по адресу: Архангельская область, г. Архангельск, ул. Локомотивная, д. 27, корп. 1,

сформирован земельный участок 29:22:081503:3У40 площадью 1 013 м с разрешенным использованием: «спорт» путем перераспределения земельного участка с кадастровым номером 29:22:081503:3У8 и земель, находящихся в государственной собственности.

3 этап:
Образование земельного участка 29:22:081503:3У46 площадью 29 684 кв. м с разрешенным использованием: «среднеэтажная жилая застройка» путем объединения земельных участков:

29:22:081503:3У23 (площадью 26 149 кв. м);
29:22:081503:3У7 (площадью 3 535 кв. м).

Образование земельного участка 29:22:081503:3У47 площадью 15 091 кв. м с разрешенным использованием: «улично-дорожная сеть» путем объединения земельных участков:

29:22:081503:3У20 (площадью 10 903 кв. м);
29:22:081503:3У25 (площадью 1 333 кв. м);
29:22:081503:3У35 (площадью 2 490 кв. м);
29:22:081503:3У87 (площадью 365 кв. м).

Образование земельного участка 29:22:081503:3У49 площадью 3 048 кв. м с разрешенным использованием: «среднеэтажная жилая застройка» путем объединения земельных участков:

29:22:081503:3У37 (площадью 1 214 кв. м),
29:22:081503:3У42 (площадью 1 834 кв. м).

Образование земельного участка 29:22:081503:3У50 площадью 2 509 кв. м с разрешенным использованием: «среднеэтажная жилая застройка» путем объединения земельных участков:

29:22:081503:4 (площадью 1 200 кв. м),
29:22:081503:3У44 (площадью 1 309 кв. м).

В целях формирования земельного участка с кадастровым номером 29:22:081503:3У50 необходимо изменить вид разрешенного использования земельного участка с кадастровым номером 29:22:081503:4 «малоэтажная многоквартирная жилая застройка» на вид разрешенного использования «среднеэтажная жилая застройка».

Образование земельного участка 29:22:081503:3У51 площадью 2 894 кв. м с разрешенным использованием: «среднеэтажная жилая застройка» путем объединения земельных участков:

29:22:081503:13 (площадью 1 015 кв. м);
29:22:081503:3У11 (площадью 1 879 кв. м).

В целях формирования земельного участка с кадастровым номером 29:22:081503:3У51 необходимо изменить вид разрешенного использования земельного участка с кадастровым номером 29:22:081503:13 «для индивидуального жилищного строительства» на вид разрешенного использования «среднеэтажная жилая застройка».

Образование земельного участка 29:22:081503:3У76 площадью 5 967 кв. м с разрешенным использованием: «благоустройство; улично-дорожная сеть» путем объединения земельных участков:

29:22:081503:3У68 (площадью 580 кв. м);
29:22:081503:3У58 (площадью 729 кв. м);
29:22:081503:3У70 (площадью 325 кв. м);
29:22:081503:3У60 (площадью 847 кв. м);
29:22:081503:3У62 (площадью 422 кв. м);
29:22:081503:3У61 (площадью 291 кв. м);
29:22:081503:3У67 (площадью 41 кв. м);
29:22:081503:3У63 (площадью 61 кв. м);
29:22:081503:3У59 (площадью 59 кв. м);
29:22:081503:3У56 (площадью 174 кв. м);
29:22:081503:3У36 (площадью 846 кв. м);
29:22:081503:3У55 (площадью 628 кв. м);
29:22:081503:3У13 (площадью 964 кв. м).

Конфигурация и расположение образуемых и существующих земельных участков показаны на чертеже проекта межевания в приложении к настоящему проекту межевания.

В соответствии с Правилами землепользования и застройки муниципального образования «Город Архангельск» минимальный отступ зданий, строений, сооружений от красных линий вновь строящихся или реконструируемых зданий, строений, сооружений должен быть на расстоянии не менее трех метров.

Красные линии приняты на основании проекта планировки муниципального образования «Город Архангельск» района Исакогорки, утвержденного распоряжением мэра города Архангельска от 16 декабря 2014 года № 4499р (с изменениями).

Территория, в отношении которой подготовлен проект межевания, располагается в границах приаэродромной территории аэропорта Васково.

Границы территорий объектов культурного наследия и границы зон действия публичных сервитуттов не выявлены. Перечень и сведения о площади образуемых земельных участков, в том числе возможные способы их образования, представлены в таблице 1.

Каталог координат образуемых земельных участков представлен в таблице 5.

Таблица 1 – Перечень и сведения о площади образуемых земельных участков

Проектируемый земельный участок, обозначение	Проектная площадь, кв. м	Исходные характеристики
		1 этап
29:22:081503:3У1	1 455	Земли государственной собственности
29:22:081503:3У2	1 609	Земли государственной собственности
29:22:081503:3У3	923	Земли государственной собственности
29:22:081503:3У4	1 756	Земли государственной собственности
29:22:081503:3У5	1 933	Земли государственной собственности
29:22:081503:3У6	1 976	29:22:081503:26 Разрешенное использование: для индивидуального жилищного строительства.
29:22:081503:3У7	3 535	Земли государственной собственности
29:22:081503:3У9	2 707	Земли государственной собственности
29:22:081503:3У10	944	Земли государственной собственности
29:22:081503:3У11	1 879	Земли государственной собственности
29:22:081503:3У12	1 268	Земли государственной собственности
29:22:050515:3У13	964	Земли государственной собственности
29:22:081503:3У14	1 294	Земли государственной собственности
29:22:081503:3У15	1 430	Земли государственной собственности
29:22:081503:3У16	1 527	29:22:081503:25 Разрешенное использование: для индивидуального жилищного строительства.
29:22:081503:3У17	23 638	Земли государственной собственности
29:22:081503:3У54	160	Земли государственной собственности
29:22:081503:3У55	628	Земли государственной собственности
29:22:081503:3У56	174	Земли государственной собственности
29:22:081503:3У58	729	Земли государственной собственности
29:22:081503:3У59	59	Земли государственной собственности
29:22:081503:3У60	847	Земли государственной собственности
29:22:081503:3У61	291	Земли государственной собственности
29:22:081503:3У40	241	Земли государственной собственности
29:22:081503:3У83	726	29:22:081503:412 Разрешенное использование: малоэтажная многоквартирная жилая застройка.
29:22:081503:3У85	124	Земли государственной собственности
29:22:081503:3У86	17	Земли государственной собственности
29:22:081503:3У35	2 490	Земли государственной собственности
		2 этап:
29:22:081503:3У18	7 322	
29:22:081503:3У19	11 449	
29:22:081503:3У20	10 903	
29:22:081503:3У21	2 651	
29:22:081503:3У22	3 876	29:22:081503:33 Земли населенных пунктов.
29:22:081503:3У23	26 149	Разрешенное использование: для иных видов использования, характерных для населенных пунктов
29:22:081503:3У24	2 657	
29:22:081503:3У25	1 333	
29:22:081503:3У26	20 432	
29:22:081503:3У27	172	
29:22:081503:3У68	580	
29:22:081503:3У87	365	
29:22:081503:3У36	846	
29:22:081503:3У37	1 214	
29:22:081503:3У38	686	
29:22:081503:3У39	4 289	29:22:081503:29 Земли населенных пунктов
29:22:081503:3У67	41	Разрешенное использование: среднеэтажная жилая застройка
29:22:081503:3У37	1 214	
29:22:081503:3У38	686	
29:22:081503:3У39	4 289	
29:22:081503:3У67	41	
29:22:081503:3У41	1 928	
29:22:081503:3У42	1 834	
29:22:081503:3У43	5 725	29:22:081503:3У17 Земли населенных пунктов
29:22:081503:3У44	1 309	Разрешенное использование: благоустройство территории
29:22:081503:3У45	12 842	

29:22:081503:3У62	422	
29:22:081503:3У63	61	
29:22:081503:3У64	3 618	Раздел земельного участка 29:22:081503:30
29:22:081503:3У65	363	Разрешенное использование: среднеэтажная жилая застройка
29:22:081503:3У66	814	
29:22:081503:3У8	772	
29:22:081503:3У70	325	Раздел земельного участка 29:22:081503:10, разрешенное использование: улично-дорожная сеть
29:22:081503:3У71	102	
29:22:081503:3У82	171	
29:22:081503:3У40	1 013	Образование путем перераспределения 29:22:081503:3У8 и земель государственной собственности
		3 этап:
29:22:081503:3У46	29 684	29:22:050515:3У23 Земли населенных пунктов. Разрешенное использование: среднеэтажная жилая застройка.
		29:22:081503:3У7 Земли населенных пунктов Разрешенное использование: среднеэтажная жилая застройка.
		29:22:081503:3У20 Земли населенных пунктов. Разрешенное использование: улично-дорожная сеть.
		29:22:081503:3У25 Земли населенных пунктов. Разрешенное использование: улично-дорожная сеть.
29:22:081503:3У47	15 091	29:22:081503:3У35 Земли населенных пунктов. Разрешенное использование: улично-дорожная сеть.
		29:22:081503:3У87 Земли населенных пунктов. Разрешенное использование: улично-дорожная сеть.
29:22:081503:3У49	3 048	29:22:081503:3У37 Земли населенных пунктов. Разрешенное использование: среднеэтажная жилая застройка.
		29:22:081503:3У42 Земли населенных пунктов. Разрешенное использование: среднеэтажная жилая застройка.
29:22:081503:3У50	2 509	29:22:081503:4 Земли населенных пунктов. Разрешенное использование: среднеэтажная жилая застройка.
		29:22:081503:3У44 Земли населенных пунктов. Разрешенное использование: среднеэтажная жилая застройка.
29:22:081503:3У51	2 894	29:22:081503:13 Земли населенных пунктов. Разрешенное использование: среднеэтажная жилая застройка.
		29:22:081503:3У11 Земли населенных пунктов. Разрешенное использование: среднеэтажная жилая застройка.
		29:22:081503:3У57 Земли населенных пунктов. Разрешенное использование: «благоустройство территории».
		29:22:081503:3У68 Земли населенных пунктов. Разрешенное использование: «благоустройство территории».
		29:22:081503:3У58 Земли населенных пунктов. Разрешенное использование: «благоустройство территории, улично-дорожная сеть».
		29:22:081503:3У70 Земли населенных пунктов. Разрешенное использование: «благоустройство территории».
		29:22:081503:3У60 Земли населенных пунктов. Разрешенное использование: «благоустройство территории; улично-дорожная сеть».
		29:22:081503:3У72 Земли населенных пунктов. Разрешенное использование: «благоустройство территории».
		29:22:081503:3У62 Земли населенных пунктов. Разрешенное использование: «благоустройство территории; улично-дорожная сеть».
		29:22:081503:3У61 Земли населенных пунктов. Разрешенное использование: «благоустройство территории; улично-дорожная сеть».
		29:22:081503:3У67 Земли населенных пунктов. Разрешенное использование: «благоустройство территории».
		29:22:081503:3У63 Земли населенных пунктов. Разрешенное использование: «благоустройство территории».
		29:22:081503:3У59 Земли населенных пунктов. Разрешенное использование: «благоустройство территории».
		29:22:081503:3У56 Земли населенных пунктов. Разрешенное использование: «благоустройство территории; улично-дорожная сеть».
		29:22:081503:3У36 Земли населенных пунктов. Разрешенное использование: «благоустройство территории».
		29:22:081503:3У55 Земли населенных пунктов. Разрешенное использование: «благоустройство территории».
		29:22:081503:3У13 Земли населенных пунктов. Разрешенное использование: «благоустройство территории; улично-дорожная сеть».
29:22:081503:3У76	5 967	

1.2. Перечень и сведения о площади образуемых земельных участков, которые будут отнесены к территориям общего пользования или имуществу общего пользования, в том числе в отношении которых предполагаются резервирование и (или) изъятие для государственных или муниципальных нужд

Перечень и сведения о площади образуемых земельных участков, которые будут отнесены к территориям общего пользования, представлены в таблице 2.

Таблица 2 – Перечень и сведения о площади образуемых земельных участков

Проектируемый земельный участок, обозначение	Проектная площадь, кв. м	Исходные характеристики
29:22:081503:3У85	124	Земли государственной собственности
29:22:081503:3У79	184	Раздел земельного участка 29:22:081503:27, разрешенное использование: для объектов общественно-делового значения
29:22:081503:3У35	2 490	Земли государственной собственности
29:22:081503:3У25	102	Раздел 29:22:081503:33 разрешенное использование: для иных видов использования, характерных для населенных пунктов
29:22:081503:3У47	1 686	Образование путем объединения 29:22:081503:3У20, 29:22:081503:3У25, 29:22:081503:3У35, 29:22:081503:3У87 .
29:22:081503:3У20	10 903	Раздел 29:22:081503:33 разрешенное использование: для иных видов использования, характерных для населенных пунктов
29:22:081503:3У87	365	Раздел 29:22:081503:33 разрешенное использование: для иных видов использования, характерных для населенных пунктов
29:22:081503:3У21	2 651	Раздел 29:22:081503:33 разрешенное использование: для иных видов использования, характерных для населенных пунктов
29:22:081503:3У24	2 657	Раздел 29:22:081503:33 разрешенное использование: для иных видов использования, характерных для населенных пунктов

1.3. Вид разрешенного использования образуемых земельных участков в соответствии с проектом планировки территории

Виды разрешенного использования образуемых земельных участков в соответствии с проектом планировки территории представлены в таблице 3.

Таблица 3 – Виды разрешенного использования образуемых земельных участков

Проектируемый земельный участок, обозначение	Проектные характеристики
29:22:081503:3У1	Земли населенных пунктов. Разрешенное использование: «малозэтажная многоквартирная жилая застройка»
29:22:081503:3У2	Земли населенных пунктов. Разрешенное использование: «малозэтажная многоквартирная жилая застройка»
29:22:081503:3У3	Земли населенных пунктов. Разрешенное использование: «малозэтажная многоквартирная жилая застройка»
29:22:081503:3У4	Земли населенных пунктов. Разрешенное использование: «малозэтажная многоквартирная жилая застройка»
29:22:081503:3У5	Земли населенных пунктов. Разрешенное использование: «для индивидуального жилищного строительства «
29:22:081503:3У6	Земли населенных пунктов. Разрешенное использование: «для индивидуального жилищного строительства «
29:22:081503:3У7	Земли населенных пунктов. Разрешенное использование: «среднеэтажная жилая застройка»
29:22:081503:3У9	Земли населенных пунктов. Разрешенное использование: «малозэтажная многоквартирная жилая застройка»
29:22:081503:3У10	Земли населенных пунктов. Разрешенное использование: «для индивидуального жилищного строительства «
29:22:081503:3У11	Земли населенных пунктов. Разрешенное использование: «для индивидуального жилищного строительства «
29:22:081503:3У12	Земли населенных пунктов. Разрешенное использование: «малозэтажная многоквартирная жилая застройка»
29:22:050515:3У13	Земли населенных пунктов. Разрешенное использование: «благоустройство; улично-дорожная сеть»
29:22:081503:3У14	Земли населенных пунктов. Разрешенное использование: «малозэтажная многоквартирная жилая застройка «
29:22:081503:3У15	Земли населенных пунктов. Разрешенное использование: «малозэтажная многоквартирная жилая застройка «
29:22:081503:3У16	Земли населенных пунктов. Разрешенное использование: «для индивидуального жилищного строительства «
29:22:081503:3У17	Земли населенных пунктов. Разрешенное использование: «благоустройство территории «
29:22:081503:3У54	Земли населенных пунктов. Разрешенное использование: «коммунальное обслуживание»
29:22:081503:3У55	Земли населенных пунктов. Разрешенное использование: «благоустройство; улично-дорожная сеть «
29:22:081503:3У56	Земли населенных пунктов. Разрешенное использование: «благоустройство; улично-дорожная сеть»
29:22:081503:3У58	Земли населенных пунктов. Разрешенное использование: «благоустройство; улично-дорожная сеть»
29:22:081503:3У59	Земли населенных пунктов. Разрешенное использование: «благоустройство; улично-дорожная сеть»
29:22:081503:3У60	Земли населенных пунктов. Разрешенное использование: « благоустройство; улично-дорожная сеть «
29:22:081503:3У61	Земли населенных пунктов. Разрешенное использование: «благоустройство; улично-дорожная сеть «
29:22:081503:3У83	Земли населенных пунктов. Разрешенное использование: « для индивидуального жилищного строительства «
29:22:081503:3У84	Земли населенных пунктов. Разрешенное использование: «улично-дорожная сеть»
29:22:081503:3У85	Земли населенных пунктов. Разрешенное использование: «улично-дорожная сеть»
29:22:081503:3У35	Земли населенных пунктов. Разрешенное использование: «улично-дорожная сеть»
29:22:081503:3У18	Земли населенных пунктов. Разрешенное использование: «образование и просвещение»
29:22:081503:3У19	Земли населенных пунктов. Разрешенное использование: «среднеэтажная жилая застройка
29:22:081503:3У20	Земли населенных пунктов. Разрешенное использование: «улично-дорожная сеть»
29:22:081503:3У21	Земли населенных пунктов. Разрешенное использование: «благоустройство территории»
29:22:081503:3У22	Земли населенных пунктов. Разрешенное использование: «благоустройство территории»
29:22:081503:3У23	Земли населенных пунктов. Разрешенное использование: «среднеэтажная жилая застройка»
29:22:081503:3У24	Земли населенных пунктов. Разрешенное использование: «благоустройство территории»
29:22:081503:3У25	Земли населенных пунктов. Разрешенное использование: «улично-дорожная сеть»
29:22:081503:3У26	Земли населенных пунктов. Разрешенное использование: «благоустройство территории»
29:22:081503:3У27	Земли населенных пунктов. Разрешенное использование: «коммунальное обслуживание»
29:22:081503:3У68	Земли населенных пунктов. Разрешенное использование: «благоустройство; улично-дорожная сеть»
29:22:081503:3У87	Земли населенных пунктов. Разрешенное использование: «улично-дорожная сеть».
29:22:081503:3У36	Земли населенных пунктов. Разрешенное использование: «благоустройство; улично-дорожная сеть «
29:22:081503:3У37	Земли населенных пунктов. Разрешенное использование: «среднеэтажная жилая застройка «.
29:22:081503:3У38	Земли населенных пунктов. Разрешенное использование: « благоустройство».
29:22:081503:3У39	Земли населенных пунктов. Разрешенное использование: «среднеэтажная жилая застройка».
29:22:081503:3У67	Земли населенных пунктов. Разрешенное использование: «благоустройство; улично-дорожная сеть»
29:22:081503:3У41	Земли населенных пунктов. Разрешенное использование: «среднеэтажная жилая застройка».
29:22:081503:3У42	Земли населенных пунктов. Разрешенное использование: «среднеэтажная жилая застройка».
29:22:081503:3У43	Земли населенных пунктов. Разрешенное использование: «среднеэтажная жилая застройка».
29:22:081503:3У44	Земли населенных пунктов. Разрешенное использование: «для индивидуального жилищного строительства».
29:22:081503:3У45	Земли населенных пунктов. Разрешенное использование: «благоустройство территории».
29:22:081503:3У62	Земли населенных пунктов. Разрешенное использование: «благоустройство; улично-дорожная сеть»
29:22:081503:3У63	Земли населенных пунктов. Разрешенное использование: «благоустройство; улично-дорожная сеть»
29:22:081503:3У64	Земли населенных пунктов. Разрешенное использование: «среднеэтажная жилая застройка».
29:22:081503:3У65	Земли населенных пунктов. Разрешенное использование: «благоустройство территории»
29:22:081503:3У66	Земли населенных пунктов. Разрешенное использование: «благоустройство территории»
29:22:081503:3У8	Земли населенных пунктов. Разрешенное использование: «спорт «
29:22:081503:3У70	Земли населенных пунктов. Разрешенное использование: «благоустройство; улично-дорожная сеть».
29:22:081503:3У71	Земли населенных пунктов. Разрешенное использование: «благоустройство территории»
29:22:081503:3У40	Земли населенных пунктов. Разрешенное использование: «спорт»
29:22:081503:3У46	Земли населенных пунктов. Разрешенное использование: «среднеэтажная жилая застройка».
29:22:081503:3У47	Земли населенных пунктов. Разрешенное использование: «улично-дорожная сеть».

29:22:081503:3У48	Земли населенных пунктов. Разрешенное использование: «среднеэтажная жилая застройка».
29:22:081503:3У49	Земли населенных пунктов. Разрешенное использование: «среднеэтажная жилая застройка «.
29:22:081503:3У50	Земли населенных пунктов. Разрешенное использование: «среднеэтажная жилая застройка».
29:22:081503:3У51	Земли населенных пунктов. Разрешенное использование: «среднеэтажная жилая застройка «.
29:22:081503:3У76	Земли населенных пунктов. Разрешенное использование: «благоустройство территории; улично-дорожная сеть «.

1.4. Целевое назначение лесов, вид (виды) разрешенного использования лесного участка, количественные и качественные характеристики лесного участка, сведения о нахождении лесного участка в границах особо защитных участков лесов. Информация о целевом назначении лесов, виде разрешенного использования лесного участка, количественные и качественные характеристики лесного участка, сведения о нахождении лесного участка в границах особо защитных участков лесов в данном проекте не отображается в связи с отсутствием в границах проектирования лесных участков.

1.5. Сведения о границах территории, в отношении которой утвержден проект межевания, содержащие перечень координат характерных точек этих границ в системе координат, используемой для ведения Единого государственного реестра недвижимости

Сведения о границах территории, в отношении которой утвержден проект межевания, содержащие перечень координат характерных точек этих границ в системе координат, используемой для ведения Единого государственного реестра недвижимости приведены в таблице 4. Координаты характерных точек границ территории, в отношении которой утвержден проект межевания, определяются в соответствии с требованиями к точности определения координат характерных точек границ, установленных в соответствии с Градостроительным кодексом Российской Федерации для территориальных зон.

Таблица 4 – Сведения о границах территории, в отношении которой утвержден проект межевания

№ точки	Система координат МСК-29	
	X	Y
1	639666.64	2524375.12
2	639845.59	2524386.25
3	639922.43	2524391.16
4	639887.00	2524391.52
5	639922.00	2524392.87
6	639659.69	2524393.38
7	640081.19	2524401.26
8	639658.39	2524434.81
9	639656.04	2524479.78
10	639656.37	2524496.25
11	639653.69	2524535.08
12	640072.34	2524559.69
13	640076.33	2524559.94
14	639652.20	2524717.13
15	639682.32	2524718.07
16	639809.55	2524778.64
17	639714.35	2524779.40
18	640081.55	2524787.61
19	639681.03	2524796.06
20	639713.27	2524797.71
21	639968.77	2524811.48
22	640049.36	2524815.85
1	639666.64	2524375.12

Таблица 5 – Каталог координат проектируемых земельных участков

Проектируемый земельный участок, обозначение	Система координат МСК-29			Проектируемый земельный участок, обозначение	Система координат МСК-29		
	Координаты				Координаты		
	X	Y	Z		X	Y	Z
1	2	3		1	2	3	
29:22:081503:3У1	639768.40	2524592.22		29:22:081503:3У7	639657.05	2524590.37	
	639792.67	2524592.63			639686.14	2524590.86	
	639794.09	2524647.12			639684.10	2524625.38	
	639792.28	2524647.17			639654.86	2524717.22	
	639767.50	2524650.99			639682.32	2524718.07	
	639793.53	2524651.96			639682.44	2524718.07	
	639768.40	2524592.22		29:22:081503:3У8	639657.05	2524590.37	
	639792.67	2524592.63			639766.58	2524507.34	
	639820.32	2524593.09			639769.57	2524509.18	
	639794.09	2524647.12			639734.78	2524510.80	
	639792.28	2524647.17			639734.71	2524511.03	
	639793.53	2524651.96			639774.38	2524520.06	
	639818.86	2524652.90			639735.75	2524528.38	
	639792.67	2524592.63			639780.23	2524529.16	
29:22:081503:3У2	639807.18	2524533.35			639766.58	2524507.34	
	639809.45	2524533.70		29:22:081503:3У9	639689.23	2524436.84	
	639821.40	2524538.14			639740.20	2524449.02	
	639806.92	2524546.22			639737.38	2524502.70	
	639794.16	2524546.24			639717.09	2524500.45	
	639821.26	2524554.43			639700.18	2524489.12	
	639791.35	2524573.11			639686.67	2524484.50	
	639820.79	2524573.57			639689.23	2524436.84	
	639807.18	2524533.35		29:22:081503:3У10	639856.26	2524491.59	
	639735.75	2524528.38			639836.24	2524489.74	
	639751.80	2524528.66			639828.20	2524490.85	
	639780.23	2524529.16			639824.27	2524492.65	
	639789.20	2524533.42			639823.02	2524512.12	
	639750.67	2524538.02			639837.66	2524519.73	
	639739.70	2524538.06			639842.16	2524527.57	
	639747.79	2524572.44			639850.10	2524525.21	
	639784.87	2524573.01			639851.83	2524525.02	
	639735.75	2524528.38			639854.24	2524514.64	
	639706.19	2524506.93			639855.15	2524507.42	
	639701.83	2524510.04			639856.26	2524491.59	
	639701.84	2524510.48		29:22:081503:3У11	639856.26	2524491.59	
	639706.38	2524518.07			639895.35	2524491.82	
	639717.44	2524522.86			639894.00	2524493.44	
	639734.25	2524526.33			639893.35	2524498.18	
	639720.47	2524527.13			639895.11	2524515.71	
	639717.66	2524527.32			639895.03	2524533.19	
	639735.75	2524528.38			639877.48	2524532.32	
	639750.67	2524538.02			639877.32	2524535.53	
	639739.70	2524538.06			639867.44	2524535.07	
	639707.53	2524568.94			639861.93	2524544.80	
	639707.54	2524571.81			639847.25	2524540.00	
	639747.79	2524572.44			639850.10	2524525.21	
	639706.19	2524506.93			639851.83	2524525.02	
	639681.21	2524493.24			639854.24	2524514.64	
	639693.19	2524493.97			639855.15	2524507.42	
	639681.15	2524497.48			639856.26	2524491.59	
	639701.57	2524499.29		29:22:081503:3У12	639921.86	2524527.74	
	639701.76	2524507.16			639918.84	2524527.98	
	639701.84	2524510.48			639914.63	2524529.17	
	639680.65	2524511.53			639913.96	2524529.67	
	639680.48	2524517.36			639877.48	2524532.32	
	639706.38	2524518.07			639895.03	2524533.19	
	639679.67	2524537.29			639913.44	2524534.43	
	639678.74	2524562.70			639877.32	2524535.53	
	639707.53	2524568.94			639921.54	2524536.45	
	639678.79	2524569.31			639861.93	2524544.80	
	639678.81	2524571.37			639859.89	2524548.81	
	639707.54	2524571.81			639920.99	2524551.33	
	639681.21	2524493.24			639876.40	2524554.07	

Проектируемый земельный участок, обозначение	Система координат МСК-29	
	Координаты	
	X	Y
1	2	3
29:22:081503:3V13	639882.43	2524555.78
	639918.70	2524556.58
	639921.86	2524527.74
	639924.10	2524454.57
	639933.46	2524455.13
	639923.19	2524492.14
	639931.70	2524519.51
	639921.86	2524527.74
	639920.99	2524551.33
	639930.09	2524552.58
29:22:081503:3V14	639918.70	2524556.58
	639933.42	2524556.91
	639924.10	2524454.57
	639933.77	2524519.50
	639931.70	2524519.51
	639939.74	2524521.25
	639939.42	2524527.39
	639966.04	2524527.85
	639964.56	2524537.77
	639970.37	2524539.07
29:22:081503:3V15	639977.04	2524539.90
	639930.09	2524552.58
	639933.42	2524556.91
	639976.36	2524557.85
	639933.77	2524519.50
	639999.77	2524529.29
	640000.12	2524529.33
	640034.93	2524531.64
	640041.70	2524532.08
	640047.95	2524532.50
29:22:081503:3V16	640044.20	2524538.06
	639999.08	2524538.50
	639981.42	2524539.89
	639977.04	2524539.90
	639981.44	2524540.45
	640033.63	2524547.57
	639976.36	2524557.85
	640018.01	2524558.77
	639999.77	2524529.29
	639932.66	2524484.20
29:22:081503:3V17	639936.58	2524484.25
	639936.58	2524484.25
	639972.30	2524485.78
	639933.77	2524519.50
	639931.70	2524519.51
	639939.74	2524521.25
	639939.42	2524527.39
	639966.04	2524527.85
	639932.66	2524484.20
	639666.25	2524376.13
29:22:081503:3V18	639743.33	2524379.89
	639663.52	2524383.31
	639839.18	2524385.86
	639841.78	2524386.02
	639845.59	2524386.25
	639922.43	2524391.16
	639887.00	2524391.52
	639887.27	2524391.57
	639930.82	2524391.70
	639936.54	2524392.06
29:22:081503:3V19	639696.40	2524392.17
	639724.03	2524392.23
	639922.00	2524392.87
	639663.20	2524393.28
	639671.29	2524393.51
	639674.90	2524393.59
	639723.86	2524393.64
	639936.51	2524396.14
	639841.42	2524396.41
	639838.77	2524398.40
29:22:081503:3V20	639851.06	2524398.59
	639940.67	2524398.74
	639663.01	2524399.31
	639671.16	2524399.72
	639674.77	2524399.78
	639849.36	2524400.64
	639853.04	2524400.88
	640080.03	2524401.21
	639930.45	2524401.62
	640009.51	2524403.07
29:22:081503:3V21	640017.09	2524403.72
	639979.76	2524406.02
	640009.22	2524406.76
	640009.13	2524407.98
	639979.54	2524409.33
	639695.38	2524411.17
	639722.84	2524412.64
	639662.47	2524416.57
	639722.20	2524420.97
	639662.29	2524422.38
29:22:081503:3V22	639721.90	2524424.91
	639736.71	2524429.87
	639759.68	2524431.38
	639838.33	2524432.23
	639838.34	2524432.23
	639661.88	2524435.21
	639883.65	2524435.23
	639819.11	2524436.27
	639689.23	2524436.84
	639837.82	2524437.61
29:22:081503:3V23	639875.39	2524438.42
	639720.86	2524438.52
	639883.49	2524438.78
	639736.09	2524439.53
	639856.76	2524440.32
	639865.19	2524440.69
	639758.96	2524441.04
	640006.90	2524442.95
	639795.76	2524443.41
	639799.61	2524443.68
29:22:081503:3V24	640014.21	2524443.69
	639882.43	2524555.78
	639918.70	2524556.58
	639921.86	2524527.74
	639924.10	2524454.57
	639933.46	2524455.13
	639923.19	2524492.14
	639931.70	2524519.51
	639921.86	2524527.74
	639920.99	2524551.33
29:22:081503:3V25	639930.09	2524552.58
	639918.70	2524556.58
	639933.42	2524556.91
	639924.10	2524454.57
	639933.77	2524519.50
	639931.70	2524519.51
	639939.74	2524521.25
	639939.42	2524527.39
	639966.04	2524527.85
	639964.56	2524537.77
29:22:081503:3V26	639970.37	2524539.07
	639977.04	2524539.90
	639930.09	2524552.58
	639933.42	2524556.91
	639976.36	2524557.85
	639933.77	2524519.50
	639999.77	2524529.29
	640000.12	2524529.33
	640034.93	2524531.64
	640041.70	2524532.08
29:22:081503:3V27	640047.95	2524532.50
	640044.20	2524538.06
	639999.08	2524538.50
	639981.42	2524539.89
	639977.04	2524539.90
	639981.44	2524540.45
	640033.63	2524547.57
	639976.36	2524557.85
	640018.01	2524558.77
	639999.77	2524529.29
29:22:081503:3V28	639932.66	2524484.20
	639936.58	2524484.25
	639936.58	2524484.25
	639972.30	2524485.78
	639933.77	2524519.50
	639931.70	2524519.51
	639939.74	2524521.25
	639939.42	2524527.39
	639966.04	2524527.85
	639932.66	2524484.20
29:22:081503:3V29	639666.25	2524376.13
	639743.33	2524379.89
	639663.52	2524383.31
	639839.18	2524385.86
	639841.78	2524386.02
	639845.59	2524386.25
	639922.43	2524391.16
	639887.00	2524391.52
	639887.27	2524391.57
	639930.82	2524391.70
29:22:081503:3V30	639936.54	2524392.06
	639696.40	2524392.17
	639724.03	2524392.23
	639922.00	2524392.87
	639663.20	2524393.28
	639671.29	2524393.51
	639674.90	2524393.59
	639723.86	2524393.64
	639936.51	2524396.14
	639841.42	2524396.41
29:22:081503:3V31	639838.77	2524398.40
	639851.06	2524398.59
	639940.67	2524398.74
	639663.01	2524399.31
	639671.16	2524399.72
	639674.77	2524399.78
	639849.36	2524400.64
	639853.04	2524400.88
	640080.03	2524401.21
	639930.45	2524401.62
29:22:081503:3V32	640009.51	2524403.07
	640017.09	2524403.72
	639979.76	2524406.02
	640009.22	2524406.76
	640009.13	2524407.98
	639979.54	2524409.33
	639695.38	2524411.17
	639722.84	2524412.64
	639662.47	2524416.57
	639722.20	2524420.97
29:22:081503:3V33	639662.29	2524422.38
	639721.90	2524424.91
	639736.71	2524429.87
	639759.68	2524431.38
	639838.33	2524432.23
	639838.34	2524432.23
	639661.88	2524435.21
	639883.65	2524435.23
	639819.11	2524436.27
	639689.23	2524436.84
29:22:081503:3V34	639837.82	2524437.61
	639875.39	2524438.42
	639720.86	2524438.52
	639883.49	2524438.78
	639736.09	2524439.53
	639856.76	2524440.32
	639865.19	2524440.69
	639758.96	2524441.04
	640006.90	2524442.95
	639795.76	2524443.41
29:22:081503:3V35	639799.61	2524443.68
	640014.21	2524443.69
	639882.43	2524555.78
	639918.70	2524556.58
	639921.86	2524527.74
	639924.10	2524454.57
	639933.46	2524455.13
	639923.19	2524492.14
	639931.70	2524519.51
	639921.86	2524527.74
29:22:081503:3V36	639920.99	2524551.33
	639930.09	2524552.58
	639918.70	2524556.58
	639933.42	2524556.91
	639924.10	2524454.57
	639933.77	2524519.50
	639931.70	2524519.51
	639939.74	2524521.25
	639939.42	2524527.39
	639966.04	2524527.85
29:22:081503:3V37	639964.56	2524537.77
	639970.37	2524539.07
	639977.04	2524539.90
	639930.09	2524552.58
	639933.42	2524556.91
	639976.36	2524557.85
	639933.77	2524519.50
	639999.77	2524529.29
	640000.12	2524529.33
	640034.93	2524531.64
29:22:081503:3V38	640041.70	2524532.08
	640047.95	2524532.50
	640044.20	2524538.06
	639999.08	2524538.50
	639981.42	2524539.89
	639977.04	2524539.90
	639981.44	2524540.45
	640033.63	2524547.57
	639976.36	2524557.85
	640018.01	2524558.77
29:22:081503:3V39	639999.77	2524529.29
	639932.66	2524484.20
	639936.58	2524484.25
	639936.58	2524484.25
	639972.30	2524485.78
	639933.77	2524519.50
	639931.70	2524519.51
	639939.74	2524521.25
	639939.42	2524527.39
	639966.04	2524527.85
29:22:081503:3V40	639932.66	2524484.20
	639666.25	2524376.13
	639743.33	2524379.89
	639663.52	2524383.31
	639839.18	2524385.86
	639841.78	2524386.02
	639845.59	2524386.25
	639922.43	2524391.16
	639887.00	2524391.52
	639887.27	2524391.57
29:22:081503:3V41	639930.82	2524391.70
	639936.54	2524392.06
	639696.40	2524392.17
	639724.03	2524392.23
	639922.00	2524392.87
	639663.20	2524393.28
	639671.29	2524393.51
	639674.90	2524393.59
	639723.86	2524393.64
	639936.51	2524396.14
29:22:081503:3V42	639841.42	2524396.41
	639838.77	2524398.40
	639851.06	2524398.59
	639940.67	2524398.74
	639663.01	2524399.31
	639671.16	2524399.72
	639674.77	2524399.78
	639849.36	2524400.64
	639853.04	2524400.88
	640080.03	2524401.21
29:22:081503:3V43	639930.45	2524401.62
	640009.51	2524403.07
	640017.09	2524403.72
	639979.76	2524406.02
	640009.22	2524406.76
	640009.13	2524407.98
	639979.54	2524409.33
	639695.38	2524411.17
	639722.84	2524412.64
	639662.47	2524416.57
29:22:081503:3V44	639722.20	2524420.97
	639662.29	2524422.38
	639721.90	2524424.91
	639736.71	2524429.87
	639759.68	2524431.38
	639838.33	2524432.23
	639838.34	2524432.23
	639661.88	2524435.21
	639883.65	2524435.23
	639819.11	2524436.27
29:22:081503:3V45	639689.23	2524436.84
	639837.82	2524437.61
	639875.39	2524438.42
	639720.86	2524438.52
	639883.49	2524438.78
	639736.09	2524439.53
	639856.76	2524440.32
	639865.19	2524440.69
	639758.96	2524441.04
	640	

Проектируемый земельный участок, обозначение	Система координат МСК-29		Проектируемый земельный участок, обозначение	Система координат МСК-29		Проектируемый земельный участок, обозначение	Система координат МСК-29	
	Координаты			Координаты			Координаты	
1	2	3	1	2	3	1	2	3
	639657.60	2524571.04		639855.15	2524507.42		639717.66	2524527.32
	639678.81	2524571.37		639854.24	2524514.64		639686.67	2524484.50
	639707.54	2524571.81		639851.83	2524525.02	29:22:081503:3V61	639662.47	2524416.57
	639746.69	2524572.42		639850.10	2524525.21		639722.20	2524420.97
	639784.87	2524573.01		639847.25	2524540.00		639662.29	2524422.38
	639791.21	2524573.11		639861.93	2524544.80		639721.90	2524424.91
	639820.79	2524573.57		639867.44	2524535.07		639662.47	2524416.57
	639930.10	2524575.27		639877.32	2524535.53	29:22:081503:3V62	639722.20	2524420.97
	639653.24	2524590.31		639877.48	2524532.32		639761.96	2524423.91
	639657.05	2524590.37		639895.03	2524533.19		639721.90	2524424.91
	639686.14	2524590.86		639913.44	2524534.43		639838.71	2524428.33
	639768.40	2524592.22		639913.96	2524529.67		639779.87	2524428.37
	639782.74	2524592.46		639914.63	2524529.17		639793.94	2524429.27
	639789.31	2524592.57		639918.84	2524527.98		639802.33	2524429.83
	639792.67	2524592.63		639919.83	2524491.90		639819.86	2524431.01
	639820.32	2524593.09		639914.56	2524491.52		639838.34	2524432.23
	639912.29	2524594.57	29:22:081503:3V52	639766.58	2524507.34		639722.20	2524420.97
	639930.76	2524624.90		639769.57	2524509.18	29:22:081503:3V63	639849.36	2524400.64
	640070.32	2524629.41		639719.48	2524510.08		639851.78	2524400.80
	640077.87	2524629.66		639734.78	2524510.80		639848.03	2524428.94
	639930.62	2524642.03		639734.78	2524510.80		639849.92	2524429.06
	640069.83	2524646.30		639725.40	2524511.38		639849.36	2524400.64
	640078.27	2524646.56		639774.38	2524520.06	29:22:081503:3V64	639724.03	2524392.23
	639652.20	2524717.13		639734.25	2524526.33		639723.86	2524393.64
	639654.86	2524717.22		639720.47	2524527.13		639849.36	2524400.64
	639907.80	2524723.75		639735.75	2524528.38		639722.84	2524412.64
	639928.88	2524725.31		639780.23	2524529.16		639722.20	2524420.97
	639682.21	2524730.52		639766.58	2524507.34		639761.96	2524423.91
	639928.64	2524736.90	29:22:081503:3V54	639795.09	2524533.34		639838.71	2524428.33
	639907.34	2524736.91		639807.18	2524533.35		639848.03	2524428.94
	639682.06	2524738.93		639806.92	2524546.22		639724.03	2524392.23
	640080.46	2524740.03		639794.16	2524546.24	29:22:081503:3V65	639802.33	2524429.83
	640080.68	2524749.47		639795.09	2524533.34		639795.09	2524432.23
	639653.68	2524535.53	29:22:081503:3V55	639930.82	2524391.70		639800.37	2524432.28
	639658.71	2524535.87		639936.54	2524392.06		639819.11	2524436.27
	640073.28	2524559.99		639936.51	2524396.14		639837.82	2524437.61
	640076.24	2524560.06		639940.67	2524398.74		639799.61	2524443.68
	639657.60	2524571.04		639930.45	2524401.62		639818.45	2524444.90
	639678.81	2524571.37		640009.51	2524403.07		639802.33	2524429.83
	639707.54	2524571.81		640017.09	2524403.72	29:22:081503:3V66	639721.90	2524424.91
	639746.69	2524572.42		640009.22	2524406.76		639779.87	2524428.37
	639784.87	2524573.01		640009.13	2524407.98		639793.94	2524429.27
	639791.21	2524573.11		640006.90	2524442.95		639736.71	2524429.87
	639820.79	2524573.57		640014.21	2524443.69		639759.68	2524431.38
	639930.10	2524575.27		639930.82	2524391.70		639796.78	2524433.70
	639653.24	2524590.31	29:22:081503:3V56	639883.65	2524435.23		639720.86	2524438.52
	639657.05	2524590.37		639838.71	2524428.33		639736.09	2524439.53
	639686.14	2524590.86		639848.03	2524428.94		639758.96	2524441.04
	639768.40	2524592.22		639851.52	2524429.18		639795.76	2524443.41
	639782.74	2524592.46		639883.82	2524431.53		639721.90	2524424.91
	639789.31	2524592.57		639838.34	2524432.23	29:22:081503:3V67	639851.78	2524400.80
	639792.67	2524592.63		639863.40	2524433.88		639853.04	2524400.88
	639820.32	2524593.09		639883.65	2524435.23		639849.92	2524429.06
	639912.29	2524594.57	29:22:081503:3V57	640054.23	2524530.72		639851.53	2524429.18
	639930.76	2524624.90		640049.15	2524530.72		639851.78	2524400.80
	640070.32	2524629.41		640048.01	2524532.50	29:22:081503:3V68	639868.47	2524555.47
	640077.87	2524629.66		640044.20	2524538.06		639882.43	2524555.78
	639930.62	2524642.03		640048.39	2524540.23		639918.70	2524556.58
	640069.83	2524646.30		640033.63	2524547.57		639933.42	2524556.91
	640078.27	2524646.56		640033.30	2524551.74			
	639652.20	2524717.13		640018.01	2524558.77			
	639654.86	2524717.22		640024.23	2524558.91			
	639907.80	2524723.75		640054.23	2524530.72			
	639928.88	2524725.31	29:22:081503:3V58	639780.55	2524519.46			
	639682.21	2524730.52		639788.11	2524525.15			
	639928.64	2524736.90		639810.63	2524528.96			
	639907.34	2524736.91		639798.37	2524529.13			
	639682.06	2524738.93		639780.23	2524529.16			
	640080.46	2524740.03		639795.09	2524533.34			
	640080.68	2524749.47		639807.17	2524533.35			
	639653.68	2524535.53		639789.20	2524533.42			
29:22:081503:3V48	639883.65	2524435.23		639809.45	2524533.70			
	639902.60	2524436.49		639825.46	2524533.78			
	639924.10	2524437.82		639821.40	2524538.14			
	639883.49	2524438.78		639844.72	2524543.98			
	639874.80	2524451.74		639838.50	2524545.36			
	639882.89	2524452.10		639794.16	2524546.24			
	639924.10	2524454.57		639859.89	2524548.81			
	639914.56	2524491.52		639876.40	2524554.07			
	639872.81	2524491.69		639868.47	2524555.47			
	639895.35	2524491.82		639882.43	2524555.78			
	639919.83	2524491.90		639784.87	2524573.01			
	639923.19	2524492.14		639791.35	2524573.11			
	639883.65	2524435.23		639780.55	2524519.46			
29:22:081503:3V49	639933.49	2524438.40	29:22:081503:3V59	639849.36	2524400.64			
	640006.90	2524442.95		639839.18	2524385.86			
	639933.46	2524455.13		639841.78	2524386.02			
	640005.85	2524459.47		639841.42	2524396.41			
	639998.17	2524475.25		639838.77	2524398.40			
	639990.47	2524475.37		639851.06	2524398.59			
	639983.67	2524476.24		639853.04	2524400.88			
	640003.69	2524481.56		639849.36	2524400.64			
	639932.66	2524484.20	29:22:081503:3V60	639866.67	2524484.50			
	639936.58	2524484.25		639660.32	2524484.66			
	640003.24	2524484.56		639662.63	2524487.15			
	639972.30	2524485.78		639686.45	2524488.62			
	639984.24	2524486.23		639700.18	2524489.12			
	639933.49	2524493.40		639681.21	2524493.24			
29:22:081503:3V50	640045.57	2524484.91		639693.19	2524493.97			
	640070.31	2524485.81		639659.95	2524496.45			
	640076.43	2524485.93		639681.15	2524497.48			
	640049.15	2524530.72		639701.57	2524499.29			
	640041.86	2524530.73		639717.09	2524500.45			
	640044.20	2524538.06		639737.38	2524502.70			
	640033.63	2524547.57		639706.19	2524506.93			
	640018.01	2524558.77		639701.83	2524510.04			
	640072.34	2524559.69		639719.48	2524510.08			
	640045.57	2524484.91		639734.78	2524510.80			
29:22:081503:3V51	639914.56	2524491.52		639725.40	2524511.38			
	639895.35	2524491.82		639717.44	2524522.86		</	

в номинации «Цветочная фантазия»: индивидуальный предприниматель Соловьева Ольга Владимировна, салон цветов «Цветной» (ул. Попова, д. 42); общество с ограниченной ответственностью «Ресанта», бизнес центр (ул. Тимме Я., д. 25), директор Кротов Алексей Георгиевич;

в номинации «Творческая находка»: общество с ограниченной ответственностью «ДоброПро», ресторан «Почтовая контора» (наб. Северной Двины, д. 78), директор Рябов Григорий Александрович;

в номинации «Гармония»: открытое акционерное общество «Северное морское пароходство» лечебно– оздоровительный комплекс «Меридиан» (ул. Советская, д. 5), начальник отдела размещения и сервисного обслуживания Швецова Светлана Владимировна;

в номинации «Стиль. Творчество. Красота»: общество с ограниченной ответственностью «Эль Фуэго», ресторан «El Fuego» (просп. Чумбарова-Лучинского, д. 39), генеральный директор Лозенко Игорь Витальевич;

индивидуальный предприниматель Щукина Ксения Николаевна, цветочная мастерская «Клевер» (просп. Ломоносова, д. 152);

в номинации «Северная мелодия»: общество с ограниченной ответственностью «Титан–Девелопмент», торгово-развлекательный комплекс «Титан Арена» (ул. Воскресенская, д. 20), генеральный директор Фролова Ирина Сергеевна;

в номинации «Заботливый хозяин»: индивидуальный предприниматель Шарапов Анатолий Юрьевич, торговый павильон «Товары для рыбалки и туризма» (ул. Магистральная, д. 40, корп. 1);

в номинации «Дебют»: индивидуальный предприниматель Григорьева Евгения Владимировна, салон красоты «Крылья» (ул. Дачная, д. 50).

2. Опубликовать распоряжение в газете «Архангельск – город воинской славы» и на официальном информационном интернет-портале городского округа «Город Архангельск».

Глава городского округа «Город Архангельск»

Д. А. Морев

АДМИНИСТРАЦИЯ ГОРОДСКОГО ОКРУГА «ГОРОД АРХАНГЕЛЬСК»

РАСПОРЯЖЕНИЕ

от 5 августа 2022 г. № 4688р

Об изъятии земельного участка и жилых помещений

В соответствии с Земельным кодексом Российской Федерации, Жилищным кодексом Российской Федерации, на основании распоряжения заместителя Главы муниципального образования «Город Архангельск» от 2 августа 2016 года № 2151р «О признании дома № 44, корп.2 по ул.Энтузиастов в г.Архангельске аварийным и подлежащим сносу»:

- Изъять для муниципальных нужд земельные участки, расположенные в территориальном округе Майская горка г. Архангельска по ул. Энтузиастов, д. 44, корп. 2: 29:22:060401:3У16 площадью 630 кв. м, согласно проекту межевания территории муниципального образования «Город Архангельск» в границах ул. Прокопия Галушина, ул. Карпогорской и просп. Московского площадью 38,0048 га, утвержденному распоряжением Главы городского округа «Город Архангельск» от 17 мая 2022 года № 2761р; 29:22:060401:3У3 площадью 325 кв. м, согласно проекту межевания территории, утвержденному распоряжением Главы городского округа «Город Архангельск» от 17 мая 2022 года № 2762р.
- Изъять для муниципальных нужд жилые помещения, расположенные в территориальном округе Майская горка г. Архангельска по ул. Энтузиастов, д. 44, корп. 2: 1/3 доли в праве общей долевой собственности на квартиру № 1 (кадастровый номер 29:22:060401:2281) общей площадью 39,2 кв. м; 1/3 доли в праве общей долевой собственности на квартиру № 1 (кадастровый номер 29:22:060401:2281) общей площадью 39,2 кв. м; 1/3 доли в праве общей долевой собственности на квартиру № 1 (кадастровый номер 29:22:060401:2281) общей площадью 39,2 кв. м; квартиру № 3 (кадастровый номер 29:22:060401:2283) общей площадью 50,6 кв. м; квартиру № 4 (кадастровый номер 29:22:060401:2284) общей площадью 39,3 кв. м; 1/2 доли в праве общей долевой собственности на квартиру № 6 (кадастровый номер 29:22:060401:2286) общей площадью 40,4 кв. м; 1/2 доли в праве общей долевой собственности на квартиру № 6 (кадастровый номер 29:22:060401:2286) общей площадью 40,4 кв. м; квартиру № 7 (кадастровый номер 29:22:060401:2287) общей площадью 50,2 кв. м; квартиру № 8 (кадастровый номер 29:22:060401:2288) общей площадью 38,9 кв. м.
- Опубликовать распоряжение в газете «Архангельск – город воинской славы» и на официальном информационном интернет-портале городского округа «Город Архангельск».

Глава городского округа «Город Архангельск»

Д. А. Морев

АДМИНИСТРАЦИЯ ГОРОДСКОГО ОКРУГА «ГОРОД АРХАНГЕЛЬСК»

РАСПОРЯЖЕНИЕ

от 5 августа 2022 г. № 4689р

Об изъятии земельного участка и жилых помещений

В соответствии с Земельным кодексом Российской Федерации, Жилищным кодексом Российской Федерации, на основании распоряжения заместителя мэра города Архангельска от 27 июля 2015 года № 2234р «О признании дома № 335 по проспекту Ленинградскому в г.Архангельске аварийным и подлежащим сносу»:

- Изъять для муниципальных нужд земельный участок площадью 1 722 кв. м в кадастровом квартале 29:22:071110, расположенный в территориальном округе Варавино-Фактория г. Архангельска по просп. Ленинградскому, д. 335, согласно схеме расположения земельного участка, утвержденной распоряжением Главы городского округа «Город Архангельск» от 21 июля 2022 года № 4363р.
- Изъять для муниципальных нужд жилые помещения, расположенные в территориальном округе Варавино-Фактория г. Архангельска по просп. Ленинградскому, д. 335: 32/45 доли в праве общей долевой собственности на квартиру № 3 (кадастровый номер 29:22:071110:388) общей площадью 68,3 кв. м; квартиру № 4 (кадастровый номер 29:22:071110:689) общей площадью 47,5 кв. м; квартиру № 8 (кадастровый номер 29:22:071110:390) общей площадью 59,4 кв. м; 1/2 доли в праве общей долевой собственности на квартиру № 9 (кадастровый номер 29:22:071110:391) общей площадью 41,6 кв. м; 1/2 доли в праве общей долевой собственности на квартиру № 9 (кадастровый номер 29:22:071110:391) общей площадью 41,6 кв. м; 10/29 доли в праве общей долевой собственности на квартиру № 3 (кадастровый номер 29:22:071110:394) общей площадью 68,8 кв. м.
- Опубликовать распоряжение в газете «Архангельск – город воинской славы» и на официальном информационном интернет-портале городского округа «Город Архангельск».

Глава городского округа «Город Архангельск»

Д. А. Морев

ГЛАВА ГОРОДСКОГО ОКРУГА «ГОРОД АРХАНГЕЛЬСК»

РАСПОРЯЖЕНИЕ

от 8 августа 2022 г. № 4696р

Об утверждении проекта межевания территории муниципального образования «Город Архангельск» в границах ул. Воскресенской, ул. Г. Суфтина, ул. Выучейского и просп. Обводный канал площадью 14,8130 га

В соответствии с Градостроительным кодексом Российской Федерации, Федеральным законом от 6 октября 2003 года № 131-ФЗ «Об общих принципах организации местного самоуправления в Российской Федерации», Уставом городского округа «Город Архангельск», учитывая результаты общественных обсуждений:

- Утвердить прилагаемый проект межевания территории муниципального образования «Город Архангельск» в границах ул. Воскресенской, ул. Г. Суфтина, ул. Выучейского и просп. Обводный канал площадью 14,8130 га.
- Опубликовать распоряжение в газете «Архангельск – город воинской славы» и на официальном информационном интернет-портале городского округа «Город Архангельск».

Глава городского округа «Город Архангельск»

Д. А. Морев

УТВЕРЖДЕН распоряжением Главы городского округа «Город Архангельск» от 8 августа 2022 г. № 4696р

ПРОЕКТ

межевания муниципального образования «Город Архангельск» в границах ул. Воскресенской, ул. Г. Суфтина, ул. Выучейского и просп. Обводный канал площадью 14,8130 га

Основная часть проекта межевания территории

1. Проект межевания территории. Текстовая часть

1. Перечень и сведения о площади образуемых земельных участков, в том числе возможные способы их образования

При анализе исходной документации выявлено, что проектируемые земельные участки, расположенные в границах ул. Воскресенской, ул. Г. Суфтина, ул. Выучейского и просп. Обводный канал будут сформированы в кадастровом квартале 29:22:050106 на территории, в отношении которой подготовлен проект планировки Привокзального района муниципального образования «Город Архангельск», утвержденный распоряжением главы муниципального образования города Архангельска от 15 августа 2018 года № 2380р.

В границах данной территории возможно размещение новых объектов капитального строительства. Категория земель: земли населенных пунктов. Общая площадь территории проектирования составляет 14,8130 га. Функциональное назначение территориальных зон, в границах которых разрабатывается проект межевания территории – зона застройки многоэтажными жилыми домами (кодовое обозначение – Ж4) и зона специализированной общественной застройки (кодовое обозначение – О2).

Формирование проектных границ земельных участков выполнено в пределах красных линий с учетом существующей градостроительной ситуации и фактического использования территории, положения границ сформированных земельных участков, зарегистрированных в Едином государственном реестре недвижимости.

Перечень и сведения о площади образуемых земельных участков, в том числе возможные способы их образования представлены в таблице № 1.

Таблица № 1. Перечень и сведения о площади образуемых земельных участков		
Проектируемый земельный участок, обозначение	Проектная площадь, кв.м	Исходные характеристики
I этап		
29:22:050106:3У1	643	Земли государственной собственности
29:22:050106:3У2	1 724	Земли государственной собственности
29:22:050106:3У3	4 078	Земли государственной собственности
29:22:050106:3У4	930	Земли государственной собственности
29:22:050106:3У5	1 121	Земли государственной собственности
29:22:050106:3У6	1 930	Земли государственной собственности
29:22:050106:3У7	1 463	Земли государственной собственности
29:22:050106:3У8	1 210	Земли государственной собственности
29:22:050106:3У9	1 365	Земли государственной собственности
29:22:050106:3У10	1 712	Земли государственной собственности
29:22:050106:3У11	2 050	Земли государственной собственности
29:22:050106:3У12	1 459	Земли государственной собственности
29:22:050106:3У13	1 526	Земли государственной собственности
29:22:050106:3У14	3 643	Земли государственной собственности
29:22:050106:3У15	2 566	Земли государственной собственности
29:22:050106:3У16	1 255	Земли государственной собственности
29:22:050106:3У17	2 432	Земли государственной собственности
29:22:050106:3У18	1 274	Земли государственной собственности
29:22:050106:3У19	2 972	Земли государственной собственности
29:22:050106:3У20	1 666	Земли государственной собственности
29:22:050106:3У21	1 808	Земли государственной собственности
29:22:050106:3У22	1 091	Земли государственной собственности
29:22:050106:3У23	2 330	Земли государственной собственности
29:22:050106:3У24	2 408	Земли государственной собственности
29:22:050106:3У25	4 212	Земли государственной собственности
29:22:050106:3У26	2 664	Земли государственной собственности
29:22:050106:3У27	2 143	Земли государственной собственности
29:22:050106:3У28	123	Земли государственной собственности
29:22:050106:3У29	102	Земли государственной собственности
29:22:050106:3У30	22	Земли государственной собственности
29:22:050106:3У31	61	Земли государственной собственности
29:22:050106:3У32	55	Земли государственной собственности
29:22:050106:3У33	103	Земли государственной собственности
29:22:050106:3У34	166	Земли государственной собственности
II этап		
29:22:050106:3У39	5 035	29:22:050106:3У11, 29:22:050106:3У12, 29:22:050106:3У13. Земли населенных пунктов. Разрешенное использование: малоэтажная многоквартирная жилая застройка 29:22:050106:3У3, 29:22:050106:3У4, 29:22:050106:3У5. Земли населенных пунктов. Разрешенное использование: малоэтажная многоквартирная жилая застройка 29:22:050106:3У5, 29:22:050106:3У6, 29:22:050106:3У7, 29:22:050106:3У8, 29:22:050106:3У9. Земли населенных пунктов. Разрешенное использование: малоэтажная многоквартирная жилая застройка. 29:22:050106:2706. Земли населенных пунктов. Разрешенное использование: для эксплуатации многоквартирного жилого дома 29:22:050106:3У19, 29:22:050106:3У20. Земли населенных пунктов. Разрешенное использование: малоэтажная многоквартирная жилая застройка 29:22:050106:3У21. Земли населенных пунктов. Разрешенное использование: малоэтажная многоквартирная жилая застройка 29:22:050106:3У22. Земли населенных пунктов. Разрешенное использование: малоэтажная многоквартирная жилая застройка 29:22:050106:3У16. Земли населенных пунктов. Разрешенное использование: благоустройство территории. 29:22:050106:13. Земли населенных пунктов. Разрешенное использование: для эксплуатации усадебного жилого дома. 29:22:050106:21(единое землепользование). Земли населенных пунктов. Разрешенное использование: для эксплуатации 30 металлических гаражей для индивидуальных машин
29:22:050106:3У40	5 784	
29:22:050106:3У41	7 587	
29:22:050106:3У42	4 638	
29:22:050106:3У43	1 080	
29:22:050106:3У44	1 819	
29:22:050106:3У45	5 730	
I этап:		
Под объектом, расположенным по адресу: Архангельская область, г. Архангельск, Ломоносовский территориальный округ, просп. Обводный канал, дом 46, необходимо сформировать земельный участок 29:22:050106:3У1 площадью 643 кв. м с разрешенным использованием: «среднеэтажная жилая застройка». В соответствии с Правилами землепользования и застройки муниципального образования «Город Архангельск», утвержденными постановлением министерства строительства и архитектуры Архангельской области от 29 сентября 2020 года № 68-н (редакция от 6 апреля 2021 года № 14-п) для вида разрешенного использования «среднеэтажная жилая застройка» в территориальной зоне застройки многоэтажными жилыми домами (кодовое обозначение – Ж4) минимальный размер земельного участка – 1 200 кв. м.		
Таким образом, образование земельного участка возможно после проведения процедуры получения разрешения на отклонение от предельных параметров разрешенного строительства в соответствии со статьей 40 Градостроительного кодекса Российской Федерации.		
Необходимо сформировать земельный участок 29:22:050106:3У2 площадью 1 724 кв. м, с разрешенным использованием: «благоустройство территории».		
Под объектом, расположенным по адресу: Архангельская область, г. Архангельск, Ломоносовский территориальный округ, ул. Г. Суфтина, дом 29, корп. 1, необходимо сформировать земельный участок 29:22:050106:3У3 площадью 4 078 кв. м с разрешенным использованием: «малоэтажная многоквартирная жилая застройка».		
Под объектом, расположенным по адресу: Архангельская область, г. Архангельск, Ломоносовский территориальный округ, ул. Г. Суфтина, дом 29, необходимо сформировать земельный участок 29:22:050106:3У4 площадью 930 кв. м с разрешенным использованием: «малоэтажная многоквартирная жилая застройка».		
Под объектом, расположенным по адресу: Архангельская область, г. Архангельск, Ломоносовский территориальный округ, ул. Г. Суфтина, дом 27, необходимо сформировать земельный участок 29:22:050106:3У5 площадью 1 121 кв. м с разрешенным использованием: «малоэтажная многоквартирная жилая застройка».		
Под объектом, расположенным по адресу: Архангельская область, г. Архангельск, Ломоносовский территориальный округ, ул. Г. Суфтина, дом 27, корп. 1, необходимо сформировать земельный участок 29:22:050106:3У6 площадью 1 930 кв. м с разрешенным использованием: «малоэтажная многоквартирная жилая застройка».		
Под объектом, расположенным по адресу: Архангельская область, г. Архангельск, Ломоносовский территориальный округ, ул. Володарского, дом 83, корп. 1, необходимо сформировать земельный участок 29:22:050106:3У7 площадью 1 463 кв. м с разрешенным использованием: «малоэтажная многоквартирная жилая застройка».		
Под объектом, расположенным по адресу: Архангельская область, г. Архангельск, Ломоносовский территориальный округ, ул. Володарского, дом 83, необходимо сформировать земельный участок 29:22:050106:3У8 площадью 1 210 кв. м с разрешенным использованием: «малоэтажная многоквартирная жилая застройка».		
Под объектом, расположенным по адресу: Архангельская область, г. Архангельск, Ломоносовский территориальный округ, ул. Володарского, дом 85, необходимо сформировать земельный участок 29:22:050106:3У9 площадью 1 365 кв. м с разрешенным использованием: «малоэтажная многоквартирная жилая застройка».		
Под объектом, расположенным по адресу: Архангельская область, г. Архангельск, Ломоносовский территориальный округ, ул. Воскресенская, дом 94, корп. 1, необходимо сформировать земельный участок 29:22:050106:3У10 площадью 1 712 кв. м с разрешенным использованием: «малоэтажная многоквартирная жилая застройка».		
Под объектом, расположенным по адресу: Архангельская область, г. Архангельск, Ломоносовский территориальный округ, ул. Володарского, дом 79, корп. 1, необходимо сформировать земельный участок 29:22:050106:3У11 площадью 2 050 кв. м с разрешенным использованием: «малоэтажная многоквартирная жилая застройка».		
Под объектом, расположенным по адресу: Архангельская область, г. Архангельск, Ломоносовский территориальный округ, ул. Володарского, дом 79, необходимо сформировать земельный участок 29:22:050106:3У12 площадью 1 459 кв. м с разрешенным использованием: «малоэтажная многоквартирная жилая застройка».		
Под объектом, расположенным по адресу: Архангельская область, г. Архангельск, Ломоносовский территориальный округ, ул. Володарского, дом 77, необходимо сформировать земельный участок 29:22:050106:3У13 площадью 1 526 кв. м с разрешенным использованием: «малоэтажная многоквартирная жилая застройка».		
Под объектом, расположенным по адресу: Архангельская область, г. Архангельск, Ломоносовский территориальный округ, просп. Обводный канал, дом 40, корп. 1, необходимо сформировать земельный участок 29:22:050106:3У14 площадью 3 643 кв. м с разрешенным использованием: «многоэтажная жилая застройка (высотная застройка)».		
Под объектом, расположенным по адресу: Архангельская область, г. Архангельск, Ломоносовский территориальный округ, ул. Володарского, дом 74, необходимо сформировать земельный участок 29:22:050106:3У15 площадью 2 566 кв. м с разрешенным использованием: «среднеэтажная жилая застройка».		
Под объектом, расположенным по адресу: Архангельская область, г. Архангельск, Ломоносовский территориальный округ, ул. Володарского, дом 76, необходимо сформировать земельный участок 29:22:050106:3У16 площадью 1 255 кв. м с разрешенным использованием: «малоэтажная многоквартирная жилая застройка».		
Необходимо сформировать земельный участок 29:22:050106:3У17 площадью 2 432 кв. м, с разрешенным использованием: «благоустройство территории».		
Под объектом, расположенным по адресу: Архангельская область, г. Архангельск, Ломоносовский территориальный округ, ул. Володарского, дом 80, необходимо сформировать земельный участок 29:22:050106:3У18 площадью 1 274 кв. м с разрешенным использованием: «малоэтажная многоквартирная жилая застройка».		

Проектируемый земельный участок, обозначение	Координаты	
	X	Y
29:22:050106:3У42	651757,15	2520600,76
	651788,57	2520658,81
	651809,97	2520698,34
	651806,93	2520700,01
	651801,69	2520713,25
	651766,82	2520700,43
	651756,41	2520696,61
	651762,14	2520680,92
	651716,86	2520664,30
	651719,50	2520656,90
29:22:050106:3У43	651717,94	2520653,66
	651739,95	2520623,70
	651757,15	2520600,76
	651801,69	2520713,25
	651790,91	2520740,49
	651756,99	2520728,58
	651766,82	2520700,43
	651801,69	2520713,25
	651758,97	2520722,92
	651793,12	2520734,91
29:22:050106:3У43/чзУ1	651790,91	2520740,49
	651756,99	2520728,58
	651758,97	2520722,92
	651790,91	2520740,49
	651787,89	2520748,13
	651778,93	2520770,81
	651741,37	2520755,41
	651735,60	2520753,31
	651743,23	2520732,43
	651747,36	2520721,24
29:22:050106:3У44	651756,41	2520696,61
	651766,82	2520700,43
	651756,99	2520728,58
	651790,91	2520740,49

2. Перечень и площади образуемых земельных участков, которые будут отнесены к территориям общего пользования или имуществу общего пользования, в том числе в отношении которых предполагается резервирование и (или) изъятие для государственных или муниципальных нужд

Перечень и площади образуемых земельных участков, которые будут отнесены к территориям общего пользования, представлены в таблице № 3.

Таблица № 3. Перечень и сведения о площади образуемых земельных участков

Проектируемый земельный участок, обозначение	Проектная площадь, кв. м	Исходные характеристики
29:22:050106:3У35	2 784	Земли государственной собственности
29:22:050106:3У36	2 983	Земли государственной собственности
29:22:050106:3У37	3 371	Земли государственной собственности
29:22:050106:3У38	2 281	Земли государственной собственности

Необходимо сформировать земельный участок 29:22:050106:3У35 площадью 2 784 кв. м, с разрешенным использованием: «благоустройство территории».

Необходимо сформировать земельный участок 29:22:050106:3У36 площадью 2 983 кв. м, с разрешенным использованием: «благоустройство территории».

Необходимо сформировать земельный участок 29:22:050106:3У37 площадью 3 371 кв. м, с разрешенным использованием: «благоустройство территории».

Необходимо сформировать земельный участок 29:22:050106:3У38 площадью 2 281 кв. м, с разрешенным использованием: «благоустройство территории».

Каталог координат границ земельных участков, которые будут отнесены к территориям общего пользования, представлен в таблице № 4.

Таблица № 4. Каталог координат

Проектируемый земельный участок, обозначение	Координаты	
	X	Y
29:22:050106:3У35	651809,63	2520319,81
	651829,77	2520356,46
	651845,61	2520348,05
	651845,97	2520348,70
	651843,73	2520349,90
	651845,25	2520352,82
	651847,53	2520351,61
	651850,09	2520356,26
	651822,55	2520370,88
	651832,37	2520388,61
	651824,09	2520393,18
	651813,76	2520374,46
	651772,38	2520397,28
	651759,52	2520386,36
	651761,31	2520384,59
	651800,34	2520338,95
	651792,59	2520323,92
	651823,71	2520307,29
	651825,78	2520311,13
	651809,63	2520319,81
29:22:050106:3У36	651798,43	2520349,61
	651806,38	2520363,44
	651799,75	2520367,33
	651791,71	2520353,36
	651798,43	2520349,61
	651776,44	2520406,66
	651791,09	2520434,07
	651809,90	2520468,74
	651801,12	2520473,37
	651801,94	2520479,62
	651835,84	2520542,44
	651851,71	2520570,45
	651855,62	2520577,43
	651851,21	2520579,90
	651845,33	2520568,94
	651793,30	2520597,46
	651776,72	2520606,55
	651774,63	2520602,67
	651791,20	2520594,25
	651826,16	2520535,14
651799,88	2520485,48	
651784,77	2520473,12	
651775,72	2520463,53	
651781,16	2520458,31	
651792,22	2520447,73	
651785,59	2520437,20	
651782,70	2520432,65	
651784,55	2520431,12	
651782,10	2520425,66	
651783,14	2520424,58	
651779,62	2520420,97	
651778,52	2520422,07	
651777,64	2520421,24	
651768,09	2520430,29	
651766,72	2520428,78	
651763,12	2520432,28	
651764,50	2520433,67	
651762,55	2520435,51	
651756,34	2520430,41	
651776,44	2520406,66	

3. Вид разрешенного использования образуемых земельных участков в соответствии с проектом планировки территории

Виды разрешенного использования образуемых земельных участков в соответствии с проектом планировки территории представлены в таблице № 5.

Проектируемый земельный участок, обозначение	Координаты	
	X	Y
29:22:050106:3У44/чзУ1	651756,41	2520696,61
	651782,04	2520698,68
	651753,59	2520721,03
	651758,97	2520722,92
	651756,99	2520728,58
	651746,07	2520724,75
	651747,36	2520721,24
	651756,41	2520696,61
	651722,85	2520571,35
	651687,34	2520622,63
29:22:050106:3У45	651676,13	2520615,26
	651635,45	2520586,65
	651605,66	2520565,70
	651610,78	2520559,31
	651614,84	2520554,49
	651629,13	2520536,45
	651646,03	2520515,11
	651688,86	2520546,31
	651680,62	2520557,63
	651708,11	2520577,65
29:22:050106:3У45/чзУ1	651716,34	2520566,32
	651722,85	2520571,35
	651646,03	2520515,11
	651657,23	2520523,27
	651619,10	2520575,18
	651605,66	2520565,70
	651610,78	2520559,31
	651614,84	2520554,49
	651629,13	2520536,45
	651646,03	2520515,11

Таблица № 5. Вид разрешенного использования образуемых земельных участков

Проектируемый земельный участок, обозначение	Проектный вид разрешенного использования
29:22:050106:3У1	Земли населенных пунктов. Разрешенное использование: среднеэтажная жилая застройка
29:22:050106:3У2	Земли населенных пунктов. Разрешенное использование: благоустройство территории
29:22:050106:3У3	Земли населенных пунктов. Разрешенное использование: малоэтажная многоквартирная жилая застройка
29:22:050106:3У4	Земли населенных пунктов. Разрешенное использование: малоэтажная многоквартирная жилая застройка
29:22:050106:3У5	Земли населенных пунктов. Разрешенное использование: малоэтажная многоквартирная жилая застройка
29:22:050106:3У6	Земли населенных пунктов. Разрешенное использование: малоэтажная многоквартирная жилая застройка
29:22:050106:3У7	Земли населенных пунктов. Разрешенное использование: малоэтажная многоквартирная жилая застройка
29:22:050106:3У8	Земли населенных пунктов. Разрешенное использование: малоэтажная многоквартирная жилая застройка
29:22:050106:3У9	Земли населенных пунктов. Разрешенное использование: малоэтажная многоквартирная жилая застройка
29:22:050106:3У10	Земли населенных пунктов. Разрешенное использование: малоэтажная многоквартирная жилая застройка
29:22:050106:3У11	Земли населенных пунктов. Разрешенное использование: малоэтажная многоквартирная жилая застройка
29:22:050106:3У12	Земли населенных пунктов. Разрешенное использование: малоэтажная многоквартирная жилая застройка
29:22:050106:3У13	Земли населенных пунктов. Разрешенное использование: малоэтажная многоквартирная жилая застройка
29:22:050106:3У14	Земли населенных пунктов. Разрешенное использование: многоэтажная жилая застройка (высотная застройка)
29:22:050106:3У15	Земли населенных пунктов. Разрешенное использование: среднеэтажная жилая застройка
29:22:050106:3У16	Земли населенных пунктов. Разрешенное использование: малоэтажная многоквартирная жилая застройка
29:22:050106:3У17	Земли населенных пунктов. Разрешенное использование: благоустройство территории
29:22:050106:3У18	Земли населенных пунктов. Разрешенное использование: малоэтажная многоквартирная жилая застройка
29:22:050106:3У19	Земли населенных пунктов. Разрешенное использование: малоэтажная многоквартирная жилая застройка
29:22:050106:3У20	Земли населенных пунктов. Разрешенное использование: малоэтажная многоквартирная жилая застройка
29:22:050106:3У21	Земли населенных пунктов. Разрешенное использование: малоэтажная многоквартирная жилая застройка
29:22:050106:3У22	Земли населенных пунктов. Разрешенное использование: малоэтажная многоквартирная жилая застройка
29:22:050106:3У23	Земли населенных пунктов. Разрешенное использование: среднеэтажная жилая застройка
29:22:050106:3У24	Земли населенных пунктов. Разрешенное использование: малоэтажная многоквартирная жилая застройка
29:22:050106:3У25	Земли населенных пунктов. Разрешенное использование: среднеэтажная жилая застройка
29:22:050106:3У26	Земли населенных пунктов. Разрешенное использование: среднеэтажная жилая застройка
29:22:050106:3У27	Земли населенных пунктов. Разрешенное использование: среднеэтажная жилая застройка
29:22:050106:3У28	Земли населенных пунктов. Разрешенное использование: коммунальное обслуживание
29:22:050106:3У29	Земли населенных пунктов. Разрешенное использование: коммунальное обслуживание
29:22:050106:3У30	Земли населенных пунктов. Разрешенное использование: коммунальное обслуживание
29:22:050106:3У31	Земли населенных пунктов. Разрешенное использование: коммунальное обслуживание
29:22:050106:3У32	Земли населенных пунктов. Разрешенное использование: коммунальное обслуживание
29:22:050106:3У33	Земли населенных пунктов. Разрешенное использование: коммунальное обслуживание
29:22:050106:3У34	Земли населенных пунктов. Разрешенное использование: коммунальное обслуживание
29:22:050106:3У35	Земли населенных пунктов. Разрешенное использование: благоустройство территории
29:22:050106:3У36	Земли населенных пунктов. Разрешенное использование: благоустройство территории
29:22:050106:3У37	Земли населенных пунктов. Разрешенное использование: благоустройство территории
29:22:050106:3У38	Земли населенных пунктов. Разрешенное использование: благоустройство территории
29:22:050106:3У39	Земли населенных пунктов. Разрешенное использование: 1 этап: малоэтажная многоквартирная жилая застройка; 2 этап: среднеэтажная жилая застройка
29:22:050106:3У40	Земли населенных пунктов. Разрешенное использование: 1 этап: малоэтажная многоквартирная жилая застройка 2 этап: многоэтажная жилая застройка (высотная застройка)
29:22:050106:3У41	Земли населенных пунктов. Разрешенное использование: 1 этап: малоэтажная многоквартирная жилая застройка; 2 этап: многоэтажная жилая застройка (высотная застройка)
29:22:050106:3У42	Земли населенных пунктов. Разрешенное использование: 1 этап: малоэтажная многоквартирная жилая застройка; 2 этап: многоэтажная жилая застройка (высотная застройка)
29:22:050106:3У43	Земли населенных пунктов. Разрешенное использование: 1 этап: малоэтажная многоквартирная жилая застройка; 2 этап: благоустройство территории
29:22:050106:3У44	Земли населенных пунктов. Разрешенное использование: 1 этап: малоэтажная многоквартирная жилая застройка; 2 этап: многоэтажная жилая застройка (высотная застройка)
29:22:050106:3У45	Земли населенных пунктов. Разрешенное использование: 1 этап: благоустройство территории; 2 этап: хранение автотранспорта

4. Целевое назначение лесов, вид (виды) разрешенного использования лесного участка, количественные и качественные характеристики лесного участка, сведения о нахождении лесного участка в границах особо защитных участков лесов

Информация о целевом назначении лесов, виде разрешенного использования лесного участка, количественные и качественные характеристики лесного участка, сведения о нахождении лесного участка в границах особо защитных участков лесов в данном проекте не отображается в связи с отсутствием в границах проектирования лесных участков.

5. Сведения о границах территории, в отношении которой утвержден проект межевания, содержащие перечень координат характерных точек этих границ в системе координат, используемой для ведения Единого государственного реестра недвижимости

Сведения о границах территории, в отношении которой утвержден проект межевания, содержащие перечень координат характерных точек этих границ в системе координат, используемой для ведения Единого государственного реестра недвижимости, приведены в таблице № 6. Координаты характерных точек границ территории, в отношении которой утвержден проект межевания, определяются в соответствии с требованиями к точности определения координат характерных точек границ, установленных в соответствии с Градостроительным кодексом Российской Федерации для территориальных зон.

Таблица № 6. Сведения о границах территории, в отношении которой утвержден проект межевания

Система координат МСК-29		
№ точки	X	Y
1	651784,77	2520473,12
2	651799,88	2520485,48

Система координат МСК-29

№ точки	X	Y
3	651826,16	2520535,14
4	651791,20	2520594,25
5	651774,63	2520602,67
6	651765,67	2520586,12
7	651733,13	2520562,37
8	651723,82	2520555,63
9	651774,59	2520483,02
1	651784,77	2520473,12

II. Чертежи межевания территории

Графическая часть основной части проекта межевания территории выполнена в составе чертежей: чертеж межевания территории с указанием границ образуемых и изменяемых земельных участков 1 этап (масштаб 1:1000) представлен в приложении № 1 к настоящему проекту межевания; чертеж межевания территории с указанием границ образуемых и изменяемых земельных участков 2 этап (масштаб 1:1000) представлен в приложении № 2 к настоящему проекту межевания;

На чертеже межевания отображены:

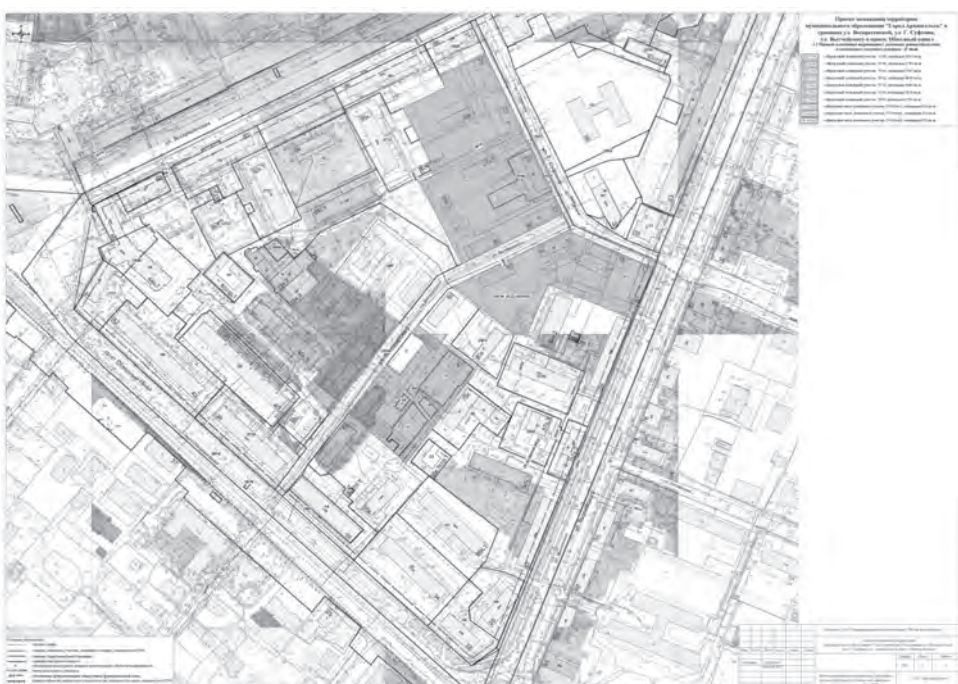
- границы существующих элементов планировочной структуры;
- красные линии, утвержденные в составе проекта планировки территории (приняты на основании проекта планировки Привокзального района муниципального образования «Город Архангельск», утвержденного распоряжением Главы муниципального образования «Город Архангельск» от 15 августа 2018 года № 2380р (с изменениями);
- линии отступа от красных линий в целях определения мест допустимого размещения зданий, строений, сооружений (в соответствии с Правилами землепользования и застройки муниципального образования «Город Архангельск» минимальный отступ зданий, строений, сооружений от красных линий вновь строящихся или реконструируемых зданий, строений, сооружений должен быть на расстоянии не менее трех метров);
- границы образуемых и изменяемых земельных участков, условные номера образуемых земельных участков.

Границы публичных сервитутов на территории проектирования не выявлены.

ПРИЛОЖЕНИЕ № 1
к проекту межевания
территории муниципального образования
«Город Архангельск» в границах ул. Воскресенской,
ул. Г. Суфтина, ул. Выучейского
и просп. Обводный канал площадью 14,8130 га



ПРИЛОЖЕНИЕ № 2
к проекту межевания территории
муниципального образования «Город Архангельск»
в границах ул. Воскресенской, ул. Г. Суфтина, ул. Выучейского
и просп. Обводный канал площадью 14,8130 га



ГЛАВА ГОРОДСКОГО ОКРУГА
«ГОРОД АРХАНГЕЛЬСК»

РАСПОРЯЖЕНИЕ
от 8 августа 2022 г. № 4697р

Об утверждении проекта межевания территории городского округа
«Город Архангельск» в границах просп. Ленинградского и ул. Революции площадью 7,3863 га

В соответствии с Градостроительным кодексом Российской Федерации, Федеральным законом от 6 октября 2003 года № 131-ФЗ «Об общих принципах организации местного самоуправления в Российской Федерации», Уставом городского округа «Город Архангельск», учитывая результаты общественных обсуждений:

1. Утвердить прилагаемый проект межевания территории городского округа «Город Архангельск» в границах просп. Ленинградского и ул. Революции площадью 7,3863 га.
2. Опубликовать распоряжение в газете «Архангельск – город воинской славы» и на официальном информационном интернет-портале городского округа «Город Архангельск».

Глава городского округа «Город Архангельск»

Д. А. Морев

УТВЕРЖДЕН
распоряжением Главы
городского округа
«Город Архангельск»
от 8 августа 2022 г. № 4697р

ПРОЕКТ
межевания городского округа «Город Архангельск» в границах просп. Ленинградского и ул. Революции
площадью 7,3863 га

Основная часть проекта межевания территории

I. Проект межевания территории

Проект межевания территории городского округа «Город Архангельск» в границах просп. Ленинградского и ул. Революции площадью 7,3863 га выполнен на основании распоряжения Главы городского округа «Город Архангельск» от 16 августа 2021 года № 3349р «О подготовке проекта межевания территории городского округа «Город Архангельск» в границах просп. Ленинградского и ул. Революции площадью 7,3863 га».

Проект межевания разработан в соответствии с Градостроительным кодексом Российской Федерации, Земельным кодексом Российской Федерации, СП 42.13330 «Градостроительство. Планировка и застройка городских и сельских поселений. Актуализированная редакция СНиП 2.07.01-89*».

В работе учитывались и анализировались следующая документация:

- генеральный план муниципального образования «Город Архангельск», утвержденный постановлением министерства строительства и архитектуры Архангельской области от 2 апреля 2020 года № 37-п;
- проект планировки района «Варавино-Фактория» муниципального образования «Город Архангельск», утвержденный распоряжением мэра города Архангельска от 27 февраля 2015 года № 517р (с изменениями);
- распоряжение Главы городского округа «Город Архангельск» от 16 августа 2021 года № 3349р «О подготовке проекта межевания территории городского округа «Город Архангельск» в границах просп. Ленинградского и ул. Революции площадью 7,3863 га»;

правила землепользования и застройки городского округа «Город Архангельск», утвержденные постановлением министерства строительства и архитектуры Архангельской области от 29 сентября 2020 года № 68-п (с изменениями);

топографический план масштаба 1:500, выданный департаментом градостроительства Администрации городского округа «Город Архангельск»;

кадастровый план территории от 26.06.2021 № КУВИ-999/2021-474723, выданный филиалом ФГБУ «ФКП Росреестра» по Архангельской области и Ненецкому автономному округу на кадастровый квартал 29:22:071301,

кадастровый план территории от 13 февраля 2021 года № КУВИ-999/2021-084175, выданный филиалом ФГБУ «ФКП Росреестра» по Архангельской области и Ненецкому автономному округу на кадастровый квартал 29:22:000000.

1. Перечень и сведения о площади образуемых земельных участков, в том числе возможные способы их образования

При анализе исходной документации выявлено, что проектируемые земельные участки, расположенные в границах просп. Ленинградского и ул. Революции площадью 7,3863 га находятся в кадастровом квартале 29:22:071301. При разработке проекта межевания территории учитывались положения проекта планировки территории района «Варавино-Фактория» муниципального образования «Город Архангельск».

Территория находится в границах производственной зоны (кодирование П1).

1 этап

Образование земельного участка 29:22:071301:3У1 площадью 1 035 кв. м с разрешенным использованием: «Производственная деятельность» путем перераспределения земельного участка с кадастровым номером 29:22:071301:135 и земель, находящихся в государственной собственности.

Образование земельного участка 29:22:071301:3У2 площадью 3 768 кв. м с разрешенным использованием: «Производственная деятельность».

Образование земельного участка 29:22:071301:3У3 площадью 5 285 кв. м с разрешенным использованием: «Благоустройство территории».

Образование земельного участка 29:22:071301:3У4 площадью 3 123 кв. м с разрешенным использованием: «Благоустройство территории».

Конфигурация и расположение образуемых и существующих земельных участков показаны на чертеже проекта межевания, представленном в приложении к настоящему проекту межевания.

В соответствии с правилами землепользования и застройки муниципального образования «Город Архангельск» минимальный отступ зданий, строений, сооружений от красных линий вновь строящихся или реконструируемых зданий, строений, сооружений должен быть на расстоянии не менее трех метров.

Красные линии приняты на основании проекта планировки района «Варавино-Фактория» муниципального образования «Город Архангельск», утвержденного распоряжением Главы муниципального образования «Город Архангельск» от 27 февраля 2015 года № 517р (с изменениями).

Территория, в отношении которой подготовлен проект межевания, находится в зоне подтопления и затопления городского округа «Город Архангельск», втором поясе санитарной охраны источника водоснабжения реки Северная Двина, в водоохранной зоне и прибрежной защитной полосе реки Северная Двина, а также в зоне приаэродромной территории аэропорта Васьяково (третья, пятая и шестая подзона).

Границы территорий объектов культурного наследия, границы особо охраняемых природных территорий, границы зон действия публичных сервитутов не выявлены.

Перечень и сведения о площади образуемых земельных участков, в том числе возможные способы их образования представлены в таблице № 1.

Каталог координат образуемых земельных участков представлен в таблице 4.

Таблица 1 – Перечень и сведения о площади образуемых земельных участков

Проектируемый земельный участок, обозначение	Проектная площадь, кв. м	Исходные характеристики, способ образования
1	2	3
1 этап: 29:22:071301:3У1	1 035	Образование путем перераспределения земельного участка 29:22:071301:135 (земли населенных пунктов, разрешенное использование: для размещения производственных и административных зданий, строений, сооружений промышленности) и земель государственной собственности
29:22:071301:3У2	3 768	Образование из земель государственной собственности
29:22:071301:3У3	5 285	Образование из земель государственной собственности
29:22:071301:3У4	3 123	Образование из земель государственной собственности

2. Перечень и сведения о площади образуемых земельных участков, которые будут отнесены к территориям общего пользования или имуществу общего пользования, в том числе в отношении которых предполагается резервирование и (или) изъятие для государственных или муниципальных нужд

Земельных участков, которые будут отнесены к территориям общего пользования нет.

3. Вид разрешенного использования образуемых земельных участков в соответствии с проектом планировки территории

Виды разрешенного использования образуемых земельных участков в соответствии с проектом планировки территории представлены в таблице 2.

Таблица 2 – Виды разрешенного использования образуемых земельных участков

Проектируемый земельный участок, обозначение	Проектные характеристики
1	2
29:22:060403:3У1	Земли населенных пунктов. Разрешенное использование: «Производственная деятельность»
29:22:060403:3У2	Земли населенных пунктов. Разрешенное использование: «Производственная деятельность»
29:22:060403:3У3	Земли населенных пунктов. Разрешенное использование: «Благоустройство территории»
29:22:060403:3У4	Земли населенных пунктов. Разрешенное использование: «Благоустройство территории»

4. Целевое назначение лесов, вид (виды) разрешенного использования лесного участка, количественные и качественные характеристики лесного участка, сведения о нахождении лесного участка в границах особо защитных участков лесов

Информация о целевом назначении лесов, виде разрешенного использования лесного участка, количественные и качественные характеристики лесного участка, сведения о нахождении лесного участка в границах особо защитных участков лесов в данном проекте не отображается в связи с отсутствием в границах проектирования лесных участков.

5. Сведения о границах территории, в отношении которой утвержден проект межевания, содержащие перечень координат характерных точек этих границ в системе координат, используемой для ведения Единого государственного реестра недвижимости

Сведения о границах территории, в отношении которой утвержден проект межевания, содержащие перечень координат характерных точек этих границ в системе координат, используемой для ведения Единого государственного реестра недвижимости, приведены в таблице 3. Координаты характерных точек границ территории, в отношении которой утвержден проект межевания, определяются в соответствии с требованиями к точности определения координат характерных точек границ, установленных в соответствии с Градостроительным кодексом Российской Федерации для территориальных зон.

Таблица 3 – Сведения о границах территории, в отношении которой утвержден проект межевания

Система координат МСК-29			Система координат МСК-29		
№ точки	X	Y	№ точки	X	Y
1	647249.93	2527277.45	11	647181.42	2527300.53
2	647249.44	2527277.66	12	647281.06	2527301.19
3	647252.07	2527279.64	13	647269.82	2527307.63
4	647251.59	2527279.96	14	647187.12	2527312.19
5	647246.71	2527283.13	15	647188.02	2527314.04
6	647244.33	2527284.71	16	647289.53	2527314.90
7	647231.23	2527293.29	17	647188.83	2527315.13
8	647261.33	2527294.25	18	647188.61	2527315.24
9	647261.43	2527294.40	19	647264.54	2527359.75
10	647218.29	2527300.19	20	647264.62	2527359.91

Table with columns: № точки, X, Y. Contains coordinate data for various points from 21 to 49.

Table with columns: Проектируемый земельный участок, Координаты (X, Y). Contains data for two specific land parcels.

Таблица 4 – Каталог координат проектируемых земельных участков

Table with columns: Проектируемый земельный участок, Координаты (X, Y). Contains a detailed list of coordinates for multiple land parcels.

ПРИЛОЖЕНИЕ

к проекту межевания территории городского округа «Город Архангельск» в границах просп. Ленинградского и ул. Революции площадью 7,3863 га

Project plan for land demarcation. Includes a map, technical specifications, and a table with columns: Имя, Долж. М.П., Подпись, Дата. Also contains project details like 'Проект межевания территории'.

АДМИНИСТРАЦИЯ ГОРОДСКОГО ОКРУГА «ГОРОД АРХАНГЕЛЬСК»

ЗАМЕСТИТЕЛЬ ГЛАВЫ ГОРОДСКОГО ОКРУГА «ГОРОД АРХАНГЕЛЬСК»

РАСПОРЯЖЕНИЕ от 9 августа 2022 г. № 4708р

Об утверждении Плана капитального ремонта многоквартирных домов в целях исполнения судебных актов на 2022 год

В соответствии с пунктом 5 Правил предоставления субсидий управляющим организациям и товариществам собственников жилья на проведение работ по капитальному ремонту многоквартирных домов...

- 1. Утвердить прилагаемый План капитального ремонта многоквартирных домов в целях исполнения судебных актов на 2022 год.
2. Опубликовать распоряжение в газете «Архангельск – город воинской славы» и на официальном информационном интернет-портале городского округа «Город Архангельск».

Заместитель Главы городского округа «Город Архангельск» по инфраструктурному развитию

И. В. Арсентьев

ПРИЛОЖЕНИЕ к распоряжению заместителя Главы городского округа «Город Архангельск» от 9 августа 2022 г. № 4708р

ПЛАН капитального ремонта многоквартирных домов в целях исполнения судебных актов на 2022 год

Table with columns: № п/п, Наименование акта судебного органа, Адрес многоквартирного дома, Стоимость работ, тыс. руб. Contains one row for a court decision regarding apartment repairs.

Сообщение о планируемом изъятии земельного участка для муниципальных нужд по адресу: г. Архангельск, ул. Беломорской флотилии, д. 2

- 1. Цель изъятия земельного участка для муниципальных нужд – изъятие земельного участка в связи с признанием многоквартирного жилого дома № 2 по ул. Беломорской флотилии в г. Архангельске аварийным и подлежащим сносу.
2. Адрес месторасположения земельного участка: г. Архангельск, ул. Беломорской флотилии, д. 2. Данный земельный участок расположен в кадастровом квартале 29:22:022547. Планируемая к утверждению схема расположения земельного участка:

На данном земельном участке расположены следующие объекты недвижимости: ул. Беломорской флотилии, д. 2, кв. 1, кадастровый номер 29:22:022547:175; ул. Беломорской флотилии, д. 2, кв. 2, кадастровый номер 29:22:022547:176; ул. Беломорской флотилии, д. 2, кв. 3, кадастровый номер 29:22:022547:177; ул. Беломорской флотилии, д. 2, кв. 5, кадастровый номер 29:22:022547:180; ул. Беломорской флотилии, д. 2, кв. 6, кадастровый номер 29:22:022547:181; ул. Беломорской флотилии, д. 2, кв. 9, кадастровый номер 29:22:022547:182; ул. Беломорской флотилии, д. 2, кв. 10, кадастровый номер 29:22:022547:477.

СХЕМА РАСПОЛОЖЕНИЯ ЗЕМЕЛЬНОГО УЧАСТКА НА КАДАСТРОВЫЙ ПЛАНЕ ТЕРРИТОРИИ. Includes a detailed map, technical specifications, and a table with columns: Система координат МСК-29, Условный номер земельного участка, Площадь земельного участка, Координаты (X, Y).

Сообщение

о планируемом изъятии земельного участка для муниципальных нужд по адресу: г. Архангельск, ул. Вторая, д. 3

- 1. Цель изъятия земельного участка для муниципальных нужд – изъятие земельного участка в связи с признанием многоквартирного жилого дома № 3 по ул. Второй в г. Архангельске аварийным и подлежащим сносу.
2. Адрес месторасположения земельного участка: г. Архангельск, ул. Вторая, д. 3. Данный земельный участок расположен в кадастровом квартале 29:22:080503. Утвержденная схема расположения земельного участка:

На данном земельном участке расположены следующие объекты недвижимости: ул. Вторая, д. 3, кв. 2, кадастровый номер 29:22:080503:178; ул. Вторая, д. 3, кв. 8, кадастровый номер 29:22:080503:352; ул. Вторая, д. 3, кв. 9, кадастровый номер 29:22:080503:179.

- 3. Получить информацию о предполагаемом изъятии земельного участка, указанного в п. 1 настоящего сообщения, и расположенных на нем объектов недвижимого имущества для муниципальных нужд, а также подать заявления об учете прав на земельный участок и иные объекты недвижимого имущества, заинтересованные лица могут по адресу: г. Архангельск, пл. В.И. Ленина, д. 5, каб. 440 тел.(8182) 60-74-68. Заявление на подачу информации может быть подано заинтересованными лицами в течение 60 дней с момента опубликования настоящего сообщения.
4. Официальный информационный интернет-портал городского округа «Город Архангельск», где размещено настоящее сообщение – www.arhcity.ru. Также настоящее сообщение размещено на информационном стенде у каб. 423, расположенном по адресу: г. Архангельск, пл. В.И. Ленина, д. 5.
5. Уполномоченный орган местного самоуправления, осуществляющий выявление лиц, земельный участок которых подлежит изъятию для муниципальных нужд – Администрация городского округа «Город Архангельск» в лице департамента муниципального имущества Администрации городского округа «Город Архангельск».

Сообщение о планируемом изъятии земельного участка для муниципальных нужд по адресу: г. Архангельск, ул. Колхозная, д. 23.

1. Цель изъятия земельного участка для муниципальных нужд – изъятие земельного участка в связи с признанием многоквартирного жилого дома № 23 по ул. Колхозной в г. Архангельске аварийным и подлежащим сносу.
2. Адрес месторасположения земельного участка: г. Архангельск, ул. Колхозная, д. 23.
3. Границы земельного участка 29:22:012306:3У/4 определены проектом межевания территории муниципального образования «Город Архангельск» в границах ул. Колхозной, ул. Проезжей, ул. Портовой и ул. Фестивальной площадью 20,7021 га, утвержденным распоряжением Главы муниципального образования «Город Архангельск» от 19.08.2020 № 2829р;

На данном земельном участке расположены следующие объекты недвижимости: ул. Колхозная, д. 23, кв. 1, кадастровый номер 29:22:012306:152; ул. Колхозная, д. 23, кв. 3, кадастровый номер 29:22:012306:158; ул. Колхозная, д. 23, кв. 4, кадастровый номер 29:22:012306:159; ул. Колхозная, д. 23, кв. 6, кадастровый номер 29:22:012306:155; ул. Колхозная, д. 23, кв. 11, кадастровый номер 29:22:012306:162; ул. Колхозная, д. 23, кв. 12, кадастровый номер 29:22:012306:163.
3. Получить информацию о предполагаемом изъятии земельного участка, указанного в п. 1 настоящего сообщения, и расположенных на нем объектов недвижимого имущества для муниципальных нужд, а также подать заявления об учете прав на земельный участок и иные объекты недвижимого имущества, заинтересованные лица могут по адресу: г. Архангельск, пл. В.И. Ленина, д. 5, каб. 440, тел.(8182) 60-74-68.
4. Официальный информационный интернет-портал городского округа «Город Архангельск», где размещено настоящее сообщение – www.arhcity.ru. Также настоящее сообщение размещено на информационном стенде у каб. 423, расположенном по адресу: г. Архангельск, пл. В.И. Ленина, д. 5.
5. Уполномоченный орган местного самоуправления, осуществляющий выявление лиц, земельный участок которых подлежит изъятию для муниципальных нужд – Администрация городского округа «Город Архангельск» в лице департамента муниципального имущества Администрации городского округа «Город Архангельск».




Сообщение о планируемом изъятии земельных участков для муниципальных нужд в целях размещения линейного объекта «Автомобильная дорога по просп. Московскому, от ул. Прокопия Галушина до ул. Ленина в городе Архангельске»

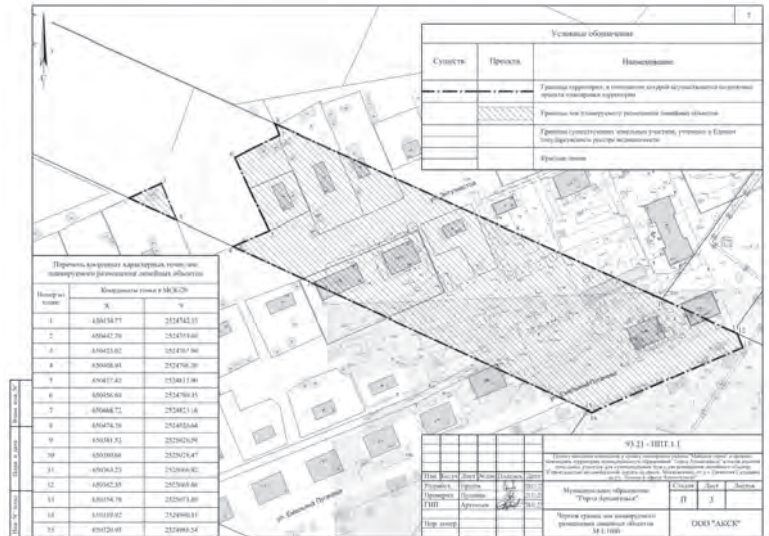
1. Цель изъятия земельных участков для муниципальных нужд: Строительство автомобильной дороги по просп. Московскому, от ул. Прокопия Галушина до ул. Ленина в городе Архангельске.
2. Перечень кадастровых номеров земельных участков, подлежащих изъятию, и их адреса или описание местоположения, перечень и адреса расположенных на таких земельных участках объектов недвижимого имущества (при наличии кадастровых сведений о них):
2.1. Адрес месторасположения земельного участка: г. Архангельск, ул. Энтузиастов, д. 38, 38 корп. 1. Кадастровый номер земельного участка 29:22:060410:18.
На данном земельном участке расположены следующие объекты недвижимости: – ул. Энтузиастов, д. 38, квартира 1, кадастровый номер 29:22:060410:193; – ул. Энтузиастов, д. 38, квартира 2, кадастровый номер 29:22:060410:194; – ул. Энтузиастов, д. 38, квартира 5, кадастровый номер 29:22:060410:195; – ул. Энтузиастов, д. 38, корп. 1, квартира 5, кадастровый номер 29:22:060410:205; – ул. Энтузиастов, д. 38, корп. 1, квартира 6, кадастровый номер 29:22:060410:206.
2.2. Адрес месторасположения земельного участка: г. Архангельск, ул. Энтузиастов, д. 38 корп. 2. Кадастровый номер земельного участка 29:22:060410:470.
На данном земельном участке расположены следующие объекты недвижимости: – ул. Энтузиастов, д. 38, корп. 2, квартира 1, кадастровый номер 29:22:000000:5904; – ул. Энтузиастов, д. 38, корп. 2, квартира 2, кадастровый номер 29:22:060410:453.
2.3. Адрес месторасположения земельного участка: г. Архангельск, ул. Энтузиастов, д. 45. Кадастровый номер земельного участка 29:22:060410:17.
На данном земельном участке расположен следующий объект недвижимости: – ул. Энтузиастов, д. 45, кадастровый номер 29:22:060410:74.
2.4. Адрес месторасположения земельного участка: г. Архангельск, ул. Энтузиастов, д. 47. Кадастровый номер земельного участка 29:22:060410:50.
На данном земельном участке расположен следующий объект недвижимости: – ул. Энтузиастов, д. 47, кадастровый номер 29:22:060410:123.
2.5. Адрес месторасположения земельного участка: г. Архангельск, ул. Энтузиастов, д. 49. Кадастровый номер земельного участка 29:22:060410:3448.
На данном земельном участке расположены следующие объекты недвижимости: – ул. Энтузиастов, д. 49, квартира 1, кадастровый номер 29:22:060410:1628; – ул. Энтузиастов, д. 49, квартира 2, кадастровый номер 29:22:060410:1629.
2.6. Адрес месторасположения земельного участка: г. Архангельск, ул. Энтузиастов, д. 51. Кадастровый номер земельного участка 29:22:060410:2652.
На данном земельном участке расположен следующий объект недвижимости: – ул. Энтузиастов, д. 51, кадастровый номер 29:22:060410:176.
2.7. Адрес месторасположения земельного участка: г. Архангельск, ул. Энтузиастов, д. 53. Кадастровый номер земельного участка 29:22:060410:444.
На данном земельном участке расположен следующий объект недвижимости: – ул. Энтузиастов, д. 53, кадастровый номер 29:22:060410:177.
2.8. Адрес месторасположения земельного участка: г. Архангельск, ул. Емельяна Пугачева, д. 14. Границы земельного участка 29:22:060410:3У/2 определены проектом межевания территории муниципального образования «Город Архангельск» в границах ул. Емельяна Пугачева, ул. Полины Осипенко и ул. Энтузиастов площадью 3,0817 га, утвержденным распоряжением Главы муниципального образования «Город Архангельск» от 24.07.2020 № 2488р (внесение изменений распоряжением Главы городского округа «Город Архангельск» от 25.04.2022 № 2312р).



На данном земельном участке расположены следующие объекты недвижимости: – ул. Емельяна Пугачева, д. 14, квартира 2, кадастровый номер 29:22:060410:459; – ул. Емельяна Пугачева, д. 14, квартира 3, кадастровый номер 29:22:060410:458; – ул. Емельяна Пугачева, д. 14, квартира 4, кадастровый номер 29:22:060410:188; – ул. Емельяна Пугачева, д. 14, квартира 5, кадастровый номер 29:22:060410:189.
2.9. Адрес месторасположения земельного участка: г. Архангельск, ул. Емельяна Пугачева, д. 16. Границы земельного участка 29:22:060410:3У/2 определены проектом межевания территории муниципального образования «Город Архангельск», утвержденным распоряжением Главы городского округа «Город Архангельск» от 01.04.2022 № 1746р (внесение изменений распоряжениями Главы городского округа «Город Архангельск» от 17.05.2022 № 2762р, от 24.06.2022 № 3725р).



На данном земельном участке расположены следующие объекты недвижимости: – ул. Емельяна Пугачева, д. 16, квартира 2, кадастровый номер 29:22:060410:460; – ул. Емельяна Пугачева, д. 16, квартира 6, кадастровый номер 29:22:060410:461.
3. Границы зоны планируемого размещения линейного объекта, в целях строительства, реконструкции которой предполагается изъятие земельных участков и расположенных на таких земельных участках объектов недвижимого имущества



4. Адрес, по которому заинтересованные лица могут получить информацию о предполагаемом изъятии земельных участков и расположенных на них объектов недвижимого имущества для муниципальных нужд и подать заявления об учете прав на земельный участок и объекты недвижимого имущества (с приложением копий документов, подтверждающих эти права), а также срок подачи указанных заявлений: Адрес: 163000, Архангельская область, г. Архангельск, пл. В.И. Ленина, д. 5, каб. 436 (департамент муниципального имущества Администрации городского округа «Город Архангельск»).
График работы: понедельник – четверг с 8:30 до 16:45; пятница с 8:30 до 16:30, перерыв с 12:30 до 13:30, выходные дни – суббота, воскресенье.
Справочный телефон: (8182) 60-72-65, (8182) 60-74-68.
Срок подачи указанных заявлений – 60 (шестьдесят) дней со дня опубликования сообщения о планируемом изъятии земельных участков для муниципальных нужд.
5. Официальный сайт в информационно-телекоммуникационной сети «Интернет», на котором размещается сообщение о планируемом изъятии земельных участков для муниципальных нужд
Официальный информационный интернет-портал городского округа «Город Архангельск» – www.arhcity.ru. Также настоящее сообщение размещено на информационном стенде, расположенном по адресу: 163000, Архангельская область, г. Архангельск, пл. В.И. Ленина, д. 5, кабинет 423.
6. Наименование уполномоченного органа местного самоуправления, осуществляющий выявление лиц, земельный участок которых подлежит изъятию для муниципальных нужд: Администрация городского округа «Город Архангельск» в лице департамента муниципального имущества Администрации городского округа «Город Архангельск».
7. Реквизиты решения об утверждении документа территориального планирования и проекта планировки территории, предусматривающее размещение объекта местного значения, для строительства которого планируется изъятие земельных участков.
Распоряжение мэра города Архангельска от 20.02.2015 № 425р «Об утверждении проекта планировки района «Майская горка» муниципального образования «Город Архангельск»;
Распоряжение Главы городского округа «Город Архангельск» от 01.04.2022 № 1746р «Об утверждении проекта внесения изменений в проект планировки района «Майская горка» и проекта межевания территории муниципального образования «Город Архангельск» в части изъятия земельных участков для размещения линейного объекта «Строительство автомобильной дороги по просп. Московскому, от ул. Прокопия Галушина до ул. Ленина в городе Архангельске».
8. Официальный сайт, на котором размещены документы территориального планирования и проект планировки территории, предусматривающее размещение объекта местного значения, для строительства которого планируется изъятие земельных участков
Официальный информационный интернет-портал городского округа «Город Архангельск» – www.arhcity.ru.

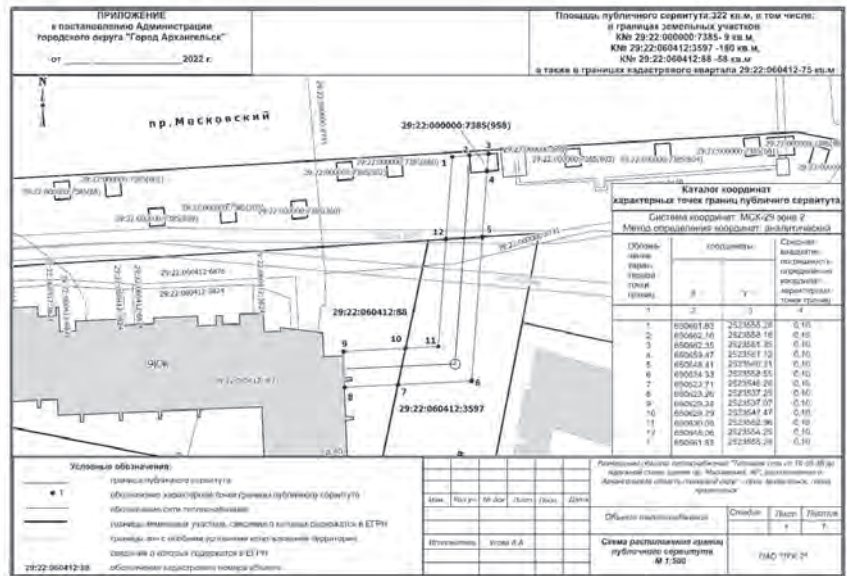
«Сообщение о возможном установлении публичного сервитута в целях размещения объекта теплоснабжения (Тепловая сеть от ТК-Уз.1а-5-3 до стены здания ул. Рабочая, д.19).

Table with 2 columns: Question/Request and Answer. It details the public utility for a heating network and provides the address and cadastral information for the affected land parcels.

Table with 2 columns: Question/Request and Answer/Response. Contains information about public service boundaries, official websites, and planning documents.


7. Официальные сайты в информационно-телекоммуникационной сети «Интернет», на которых размещены утвержденные документы территориального планирования...

Графическое описание местоположения границ публичных сервитутов с указанием координат характерных точек границ публичного сервитута:



Сообщение о возможном установлении публичного сервитута в целях размещения объекта теплоснабжения (Тепловая сеть от ТК-23-4 до ГЗУ здания проспект Новгородский, д. 32, к4 (первый угол поворота ТТ от ТК-23-4).

Графическое описание местоположения границ публичных сервитутов с указанием координат характерных точек границ публичного сервитута:

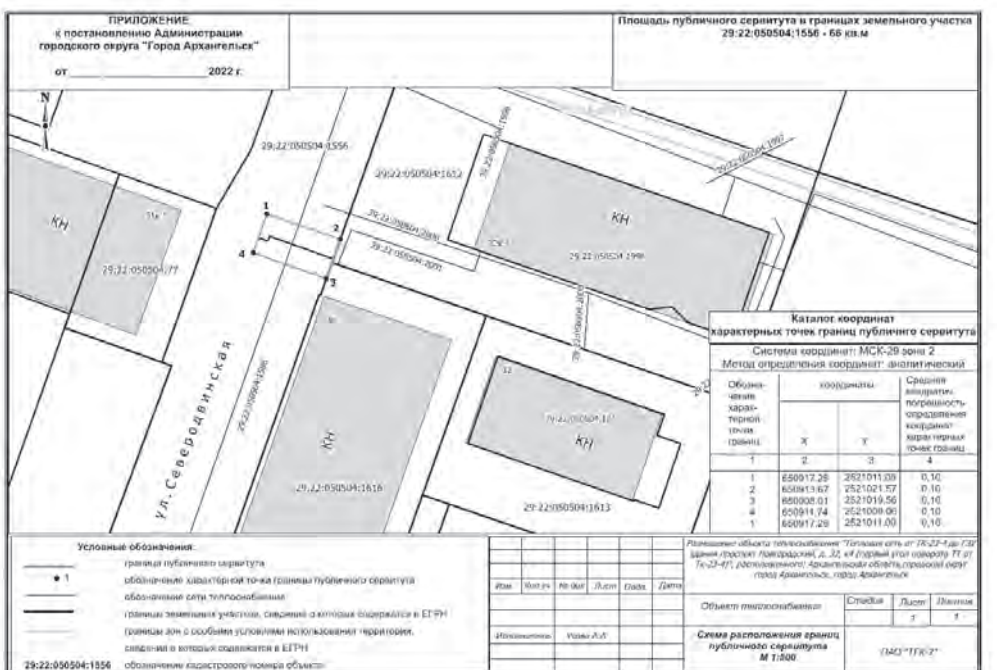


Сообщение о возможном установлении публичного сервитута в целях размещения объекта теплоснабжения (Тепловая сеть от ТК-55-56 до наружной стены здания пр. Московский, 40).

Table with 2 columns: Question/Request and Answer/Response. Contains information about public service boundaries, official websites, and planning documents.

Table with 2 columns: Question/Request and Answer/Response. Contains information about public service boundaries, official websites, and planning documents.

Графическое описание местоположения границ публичных сервитутов с указанием координат характерных точек границ публичного сервитута:



Начинается занятие с повторения правил работы с песком, пальчиковой и дыхательной гимнастики.

Прикасаюсь к песку

В библиотеке № 17 имени Н. М. Рубцова проходят занятия в технике песочного рисования

– Детям нравится гладить, перебирать, сыпать песок – эти действия успокаивают, спокойная музыка – расслабляет. Прикасаюсь к песку, ребенок освобождается от накопленной негативной энергии, учится лучше понимать себя и других.

Кроме того, такой вид творчества стимулирует развитие мышления и активизирует речь ребенка. На каждом занятии ребята рассматривают иллюстрации к книгам, стараются повторить их на песке, вспоминают героев произведений и рисуют их, – рассказала заведующая библиотекой Надежда Харламова.

О работе библиотеки № 17 имени Н. М. Рубцова округа Майская Горка можно узнать по тел.: 62-78-29.



Скоро в школу

Архангелогородцы помогают собрать в школу детей из малообеспеченных семей.

До начала нового учебного года осталось немногим более двух недель.

С 27 июля администрация Архангельска проводит акцию «Скоро в школу»:

муниципальные служащие и сотрудники подведомственных учреждений приобретают канцтовары для детей из семей, попавших в сложную жизненную ситуацию. Присоединиться могут все неравнодушные горожане.

Для сбора школьных принадлежностей в здании администрации на площади Ленина, 5 установлен прозрачный куб. Де-

тям необходимы ранцы, школьные тетради, ручки, карандаши, линейки, альбомы для рисования, одежда, обувь.

По всем вопросам передачи вещей из отдаленных районов города можно обратиться в администрации округов либо в отделы по округам управления по вопросам семьи, опеки и попечительства.



Фото из архива клуба

Быть в команде во время походов

В архангельской школе № 62 развивается туристический клуб

На базе архангельской школы №62 организована работа турклуба «3 x 15», инфраструктура которого развивается при поддержке областного конкурса проектов в сфере патриотического воспитания.

Директор школы Юлия Степовенко рассказала, что на выделенные в рамках гранта средства была обновлена часть туристского оборудования, продолжены ремонтные работы в помещении туристского клуба, который расположен в одном из кабинетов школы.

Там полностью заменили электрику, установили новые батареи, окно, выровняли и покрасили стены, отремонтировали потолок. В ближайших планах – оформление и оборудование кабинета.

– Благодаря победе в грантовом конкурсе у ребят есть возможность развивать свои туристские навыки и основы командной работы во время походов. Так, одним из ярких событий этого лета стал сплав по рекам Пинежья, участие в котором приняли 30 воспитанников турклуба, – отметила Юлия Степовенко.

Напомним, что в этом году поддержку в рамках конкурса, организованного правительством региона и центром «Патриот», получили 60 проектов на общую сумму восемь миллионов рублей. Сумма грантов для физических лиц составила 150 тысяч рублей, для юридических – 400 тысяч рублей.



Пока светло

В Архангельске рождается новая традиция – проводы сезона белых ночей

На велосипедах и самокатах, с детьми и собаками, с отличным настроением архангелогородцы проводили белые ночи.

В столице Поморья впервые прошел шестичасовой танцевальный марафон под открытым небом «Пока светло». Архангельская молодежь тусовалась, танцевала и развлека-

лась на набережной в районе «Праги». Здесь собралось порядка двух тысяч человек разного возраста.

Помимо собственно дискотеки организаторы предусмотрели спортивные развлечения, фотозону, клуб виртуальной реальности, также работал фудкорт.

– Фестиваль имеет все шансы стать отправной точкой ренессанса ночной жизни Архан-

гельска. А она, как известно, обладает особой притягательностью, являясь для российских туристов мощным туристическим триггером, – сказала министр культуры Архангельской области Оксана Светлова.

Тусовка продолжалась с девяти вечера до трех часов ночи. ИА news29.ru сообщило, что жители окрестных домов в соцсетях выражали недовольство громкой музыкой, а моло-

дежь, напротив, жаловалась на тихий звук. Так или иначе, судя по комментариям в соцсетях, мероприятие удалось.

«Не хватает, конечно, праздника и веселья, в далеком северном городке Архангельске! Люди стараются радоваться», – написал в соцсетях один из участников мероприятия.

Кстати, с утра территория у «Праги» была полностью убрана от мусора.

газета
**«Архангельск – Город
воинской славы»**

№ 62 (1155) от 12.08.2022 16+

И. о. главного редактора:
Е. Е. УДАЛКИН

Учредитель: Администрация
городского округа «Город
Архангельск»
Адрес издателя, редакции: 163000,
г. Архангельск, пр. Троицкий, 61, 3–й этаж.
Издатель: МУ «Информационно-
издательский центр»

Газета зарегистрирована в Управлении
Федеральной службы по надзору в сфере
связи, информационных технологий и
массовых коммуникаций по Архангельской
области и Ненецкому автономному округу.
Свидетельство ПИ № ТУ 29–00259 от
11.03.2011

Перепечатка материалов без согласия
редакции не допускается.

Телефон редакции:21–42–83

→ Отпечатано в ООО Типография Премьер, г. Вологда, ул.
Козленская, д. 63, оф. 43.

→ Заказ № 2237. Подписано в печать: по графику 21:00,
фактически 21:00. Тираж номера 1000 экз.

→ Выходит два раза в неделю. Распространяется бесплатно.

→ Позиция авторов материалов не всегда совпадает с
позицией редакции.

→ Ответственность за достоверность рекламы несет
рекламодатель. Рекламуемые товары и услуги подлежат
обязательной сертификации в случаях, предусмотренных
законом.

→ Партнерский материал – публикация, не являющаяся
рекламой, подготовленная в сотрудничестве с
предприятиями и организациями в рамках коммерческих или
спонсорских договоров